



**GMINA  
DOBRE**



# **STRATEGIA ROZWOJU ELEKTROMOBILNOŚCI**

**dla Gminy Dobre do roku 2040**



Narodowy Fundusz  
Ochrony Środowiska  
i Gospodarki Wodnej





Prace nad Strategią zostały zrealizowane w ramach projektu finansowanego ze środków Narodowego Funduszu Ochrony Środowiska i Gospodarki Wodnej Program priorytetowy GEPARD II transport niskoemisyjny Część 2 strategia rozwoju elektromobilności.



Sfinansowano ze środków  
Narodowego Funduszu  
Ochrony Środowiska  
i Gospodarki Wodnej

Zamawiający



**GMINA DOBRE**

Urząd Gminy Dobre  
Ul. Kościuszki 1  
05-307 Dobre

Wykonawca



Contract Consulting Sp. z o. o.  
Ul. Obwodowa 7a  
00-532 Warszawa



## Spis treści

Streszczenie .....	5
Część 1. Wprowadzenie.....	8
Wstęp do Strategii Elektromobilności Gminy Dobrze.....	8
Część 2. Podstawa prawna Strategii Elektromobilności oraz horyzont czasowy .....	11
Część 3. Zgodność Strategii Elektromobilności z dokumentami i programami rozwojowymi .....	14
Strategie Unii Europejskiej i strategię krajowe .....	16
Część 4. Diagnoza przestrzenna, techniczna, środowiskowa gminy .....	19
Sfera przestrzenna, techniczna, środowiskowa .....	19
Część 5. Analiza SWOT.....	31
Część 6. Cel strategiczny, cele operacyjne oraz główne projekty elektromobilności .....	34
Cele strategiczne .....	34
Część 7. Projekty elektromobilności – klasyfikacja i zakres merytoryczny .....	38
Klasyfikacja działań dotyczących elektromobilności .....	38
Komplementarność zaplanowanych działań.....	46
Część 8. Indykatywne ramy finansowania projektów - źródła finansowania.....	48
Część 9. Partycypacja interesariuszy Strategii Elektromobilności - docelowe grupy wsparcia oraz mechanizmy włączenia.....	52
Partycypacja interesariuszy .....	52
Część 10. System zarządzania, wdrażania i monitoringu Strategii Elektromobilności.....	54
Zarządzanie procesem wdrażania Strategii Elektromobilności.....	54
Monitoring Strategii Elektromobilności .....	56
Współpraca z parterami zewnętrznymi, promocja programu .....	57
Część 11. Harmonogram przedsięwzięć Strategii Elektromobilności.....	60
Część 12. Wnioski .....	62
Spis tabel .....	64
Spis rysunków.....	65
Spis załączników .....	66



## Streszczenie

Elektromobilność to całokształt zagadnień związanych ze stosowaniem pojazdów z napędem elektrycznym (ang. electric vehicles, w skrócie EV). Pojęcie „elektromobilność” dotyczy zarówno technicznych i eksploatacyjnych aspektów dotyczących EV, technologii oraz infrastruktury ładowania, jak również kwestii społeczno-gospodarczo-prawnych związanych z projektowaniem, produkcją, nabywaniem i używaniem pojazdów elektrycznych.

Może się wydawać, że powszechne korzystanie z transportu elektrycznego w Polsce jest odległą perspektywą, jednak, gdy inne kraje europejskie informują powszechnie o planowanych ograniczeniach sprzedaży aut z silnikami spalinowymi - np. Dania, Irlandia, Niemcy od 2030 r., a Hiszpania, Francja, Wielka Brytania od 2040 r.), to trzeba zdać sobie sprawę, że powoli również i Polska będzie implementowała dobre praktyki dotyczące niskoemisyjnego transportu opartego na energii elektrycznej.

Mając na uwadze trendy europejskie, ale również wyzwania wynikające z potrzeby wieloletniego etapu przygotowania i wdrożenia zagadnień z elektromobilnością w naszym kraju, Gmina Dobre przygotowuje się do opracowania założeń i zaplanowania rozwiązań elektromobilnych, korzystnych zarówno dla Gminy i jego mieszkańców - poprawiających jakość środowiska naturalnego oraz komfort życia Mieszkańców.

Wprowadzenie rozwiązań elektromobilnych będzie możliwe poprzez długofalowe zintegrowane działania na rzecz rozwoju infrastruktury, zaplanowania rozwiązań lokalnej przestrzeni i finansowania, wyrażone w konkretnych projektach usprawniających komunikację. Projekty te mają w chwili rozpoczęcia programu różny poziom zaawansowania, różny charakter i różne cele szczegółowe. Łącznie będą tworzyły kompleksowy i zintegrowany program poprawy jakości środowiska w Gminie Dobre.

Strategia Elektromobilności jest, zgodnie z wyżej nakreślonym wprowadzeniem, lokalnym dokumentem programowym, określającym długofalowe cele i działania zmierzające do wdrożenia i upowszechnienia elektromobilności na terenie Gminy Dobre.

Strategia Rozwoju Elektromobilności dla Gminy Dobre powstała przy wsparciu ze środków Narodowego Funduszu Ochrony Środowiska i Gospodarki Wodnej w ramach Programu „GEPARD II - transport niskoemisyjny. Część 2) Strategia rozwoju elektromobilności, którego celem jest wsparcie działań jednostek samorządu terytorialnego niezbędnych do realizacji polityki elektromobilności.

W opracowaniu programu uczestniczyli przedstawiciele Gminy Dobre oraz pracownicy firmy doradczej Contract Consulting sp. z o.o.

Strategia została opracowana w dwóch etapach:

- w pierwszym etapie opracowano diagnozę stanu gminy w oparciu o badania i analizy w kontekście elektromobilności, analizę dotyczącą jakości powietrza oraz informacje o systemie komunikacyjnym i systemie energetycznym.
- w drugim etapie opracowano cele, program działań i szeroko ujęte zasady jego realizacji.

W obydwu etapach działania miały charakter partycypacyjny. Przeprowadzono konsultacje społeczne, W programie ujęto wnioski mieszkańców i zgłoszenia projektów partnerów zewnętrznych. Dodatkowo, z uwagi na ograniczoną wiedzę związaną z możliwościami finansowania projektów wnioskującą



z trwającego procesu planowania finansowego, przygotowano formułę programu otwartego, z procedurą zgłaszania i dodawania bądź modyfikowania poszczególnych projektów Elektromobilności.

Diagnozę stanu gminy pod kątem potrzeb rozwoju elektromobilności prowadzono w oparciu o:

- szczegółową analizę wskaźników - mierników ilościowych i jakościowych
- wyniki analizy ankietowych wypowiedzi mieszkańców na temat zakresu sytuacji w Gminie oraz potrzeb związanych z rozwojem komunikacji w Gminie
- wiedzę ekspercką, zawartą między innymi w dokumentach gminnych.

W Strategii Elektromobilności zaproponowano otwartą procedurę wprowadzania nowych projektów i uściślenia projektów zintegrowanych. Aktualny plan działań obejmuje 8 projektów elektromobilnych przewidzianych do realizacji, w tym:

Tabela 1. Zadania ujęte w Strategii Rozwoju Elektromobilności Gminy Dobre.

Lp.	Nazwa zadania
1	Budowa i rozwój sieci punktów ładowania pojazdów na terenie gminy (aut, rowerów) oraz budowa i rozwój wypożyczalni pojazdów elektrycznych.
2	Rozwój floty gminnej oraz floty komunikacji zbiorowej wraz z systemem ładowania pojazdów na terenie gminy (aut, rowerów, autobusów, itp.).
3	Modernizacja sieci przystanków autobusowych.
4	Budowa i rozwój sieci dróg rowerowych wraz z infrastrukturą towarzyszącą.
5	Rozwój sieci i infrastruktury „Park & Ride” i „Bike & Ride”.
6	Montaż odnawialnych źródeł energii w budynkach użyteczności publicznej oraz wsparcie przy projektach instalacji odnawialnych źródeł energii na budynkach mieszkańców.
7	Budowa oraz rozbudowa sieci dróg i oświetlenia ulicznego wraz z poprawą systemu bezpieczeństwa.
8	Edukacja ekologiczna i promocja elektromobilności.

Źródło: opracowanie własne

W dokumencie określono podmioty realizujące Strategię - Zespół Zadaniowy, jako podmiot realizujący program we współpracy z partnerami zewnętrznymi. Dokument zawiera również ustalenia obejmujące:

- zasady organizacji i zarządzania Strategią
- ramowe zasady i źródła finansowania
- system aktualizacji i monitoringu Strategii.



**GMINA  
DOBRE**



**1**



Narodowy Fundusz  
Ochrony Środowiska  
i Gospodarki Wodnej



## Część 1. Wprowadzenie

### Wstęp do Strategii Elektromobilności Gminy Dobrze

Strategia Rozwoju Elektromobilności na terenie Gminy Dobrze jest odpowiedzią na potrzebę zrównoważonego rozwoju rynku mobilności nastawionej na wykorzystanie pojazdów nisko i zeroemisyjnych w Polsce, a także prowadzoną politykę klimatyczno-transportową.

Strategia Rozwoju Elektromobilności na terenie Gminy Dobrze służy realizacji celów wynikających m.in.: z Programu Rozwoju Elektromobilności w ramach Strategii na rzecz Odpowiedzialnego Rozwoju (SOR), w tym w szczególności z:

- Planu Rozwoju Elektromobilności „Energia do przyszłości” - przyjętego przez Radę Ministrów dnia 16.03.2017 r.
- Krajowych ram polityki rozwoju infrastruktury paliw alternatywnych - przyjętych przez Radę Ministrów dnia 29.03.2017 r.
- Ustawy o elektromobilności i paliwach alternatywnych.

Celem niniejszego opracowania jest ocena możliwości, wskazanie planu działań oraz analiza możliwych do realizacji inwestycji, które w znaczący sposób przyczynią się do poprawy jakości powietrza i rozwoju elektromobilności w Gminie Dobrze.

Elektromobilność jest nowoczesnym programem rozwojowym, będącym swego rodzaju szansą na rozbudowę nowoczesnej infrastruktury transportowej samorządu oraz mieszkańców wykorzystującej pojazdy nisko i zeroemisyjne.

Rozwój rynku pojazdów zeroemisyjnych w ostatnich latach oraz polityka przeciwdziałania negatywnym zmianom klimatu prowadzona przez Polskę i Unię Europejską stanowią przesłanki do opracowania Strategii Rozwoju Elektromobilności. Systematyczne wdrażanie Strategii Elektromobilności stworzy realne perspektywy podniesienia jakości życia mieszkańców Gminy Dobrze, przy jednoczesnym istotnym ograniczeniu lokalnej emisji zanieczyszczeń powietrza.

Podstawowym celem wdrożenia niniejszej Strategii jest poprawa jakości infrastruktury komunikacyjnej, emisji gazów cieplarnianych i zanieczyszczeń powietrza do atmosfery ze środków transportu oraz ograniczenie hałasu na obszarze Gminy Dobrze.





## Strategia Elektromobilności dla **Gminy Dobre**

Wdrożenie Strategii przyczyni się do ograniczenia niskiej emisji liniowej i poziomu hałasu, w tym poprzez działania prowadzące do zmniejszenia udziału podróży realizowanych pojazdami osobowymi na rzecz przemieszczania się rowerami oraz ekologiczną komunikacją gminną, przy jednoczesnym wprowadzaniu systemu zachęt i programów wsparcia finansowego do świadomego użytkowania samochodów zeroemisyjnych i niskoemisyjnych, które ponadto będą stanowiły trzon floty pojazdów wykorzystywanych do zadań komunalnych.



**GMINA  
DOBRE**



**2**



Narodowy Fundusz  
Ochrony Środowiska  
i Gospodarki Wodnej



## Część 2. Podstawa prawna Strategii Elektromobilności oraz horyzont czasowy

W przygotowaniu Strategii Elektromobilności uwzględniono w szczególności:

■ obowiązujące przepisy prawa:

- ustawę z dnia 11 stycznia 2018 r. o elektromobilności i paliwach alternatywnych (Dz. U. 2020 r., poz. 908, 1086);
- ustawę z dnia 17 lipca 2009 r. o systemie zarządzania emisjami gazów cieplarnianych i innych substancji (tekst jednolity Dz. U. z 2020 r. poz. 1077);
- ustawę z dnia 16 grudnia 2010 r. o publicznym transporcie zbiorowym (tekst jednolity Dz. U. z 2019 r., poz. 2475 z późn. zm.);
- ustawę z dnia 25 sierpnia 2006 r. o biokomponentach i paliwach ciekłych (Dz. U. z 2019 r., poz. 1155 z późn. zm.);
- Dyrektywę Parlamentu Europejskiego i Rady nr 2009/33/WE z dnia 23 kwietnia 2009 r. (Dz. Urz. UE L 120/5 z dnia 15 maja 2009 r.), zmienioną Dyrektywą Parlamentu Europejskiego i Rady (UE) 2019/1161 z dnia 20 czerwca 2019 r. (Dz. Urz. UE L 188/116 z dnia 12 lipca 2019 r.);
- Dyrektywę Parlamentu Europejskiego i Rady 2009/28/WE z dnia 23 kwietnia 2009 r. (Dz. Urz. UE L 140/16), zmienioną Dyrektywą Rady 2013/18/UE z dnia 13 maja 2013 r. (Dz. Urz. UE L158/230), Dyrektywą Parlamentu Europejskiego i Rady (UE) z dnia 9 września 2015 r. (Dz. Urz. UE L 239/1) oraz Dyrektywą Parlamentu Europejskiego i Rady (UE) 2019/1161 z dnia 20 czerwca 2019 r. (Dz. Urz. UE L 188/116);

■ opracowania dotyczące strategii elektromobilności, którymi są:

- „Plan Rozwoju Elektromobilności w Polsce. Energia do przyszłości”, opracowany przez Ministerstwo Energii, przyjęty przez Radę Ministrów w dniu 16 marca 2017 r.;
- „Krajowe ramy polityki rozwoju infrastruktury paliw alternatywnych”, opracowane przez Ministerstwo Energii, przyjęte przez Radę Ministrów w dniu 29 marca 2017 r.

W opracowaniu przywołano niektóre z wymienionych dokumentów źródłowych.

Zadania zawarte w Strategii Elektromobilności mają charakter systemowy oraz wynikają z kontynuacji polityki Gminy Dobrze w zakresie poprawy infrastruktury komunikacyjnej oraz ochrony środowiska naturalnego w Gminie Dobrze. **Horyzont czasowy Strategii Elektromobilności zaplanowano do roku 2040 r.**



W perspektywie lokalnej podstawą opracowania Strategii elektromobilności dla Gminy Dobre są:

- Uchwała Rady Gminy Dobro nr III/ 22 /18 z dnia 28 grudnia 2018 roku w sprawie przystąpienia Gminy Dobro do konkursu o dofinansowanie przedsięwzięć ze środków Narodowego Funduszu Ochrony Środowiska i Gospodarki Wodnej w ramach programu priorytetowego GEPARD II – transport niskoemisyjny, Część 2) Strategia rozwoju elektromobilności oraz wyrażenia zgody na przystąpienie do realizacji projektu pod nazwą „Strategia Rozwoju Elektromobilności na terenie Gminy Dobro. W uchwale Rady Gminy Dobro wskazano podstawowe cele Strategii elektromobilności, uargumentowano potrzebę opracowania dokumentu w związku z potrzebą ograniczenia niskiej emisji na terenie Gminy.



**GMINA  
DOBRE**



**3**



Narodowy Fundusz  
Ochrony Środowiska  
i Gospodarki Wodnej



## Część 3. Zgodność Strategii Elektromobilności z dokumentami i programami rozwojowymi

W opracowaniu Strategii Elektromobilności dokonano analizy aktualnych dokumentów strategicznych Gminy z wcześniej opracowanymi dokumentami planistycznymi na poziomie lokalnym, powiatowym i regionalnym.

**Na podstawie przeprowadzonej analizy można wskazać, iż potrzeba realizacji działań dotyczących elektromobilności w Gminie Dobre wynika z lokalnych i ponadlokalnych dokumentów strategicznych.**

Strategia Elektromobilności jest spójna z zewnętrznymi dokumentami i programami rozwojowymi oraz z dokumentami wewnętrznymi, obowiązującymi w Gminie Dobre.

### Dokumenty Gminne

Weryfikacja powyższych dokumentów wskazuje na zbieżność przedsięwzięć Strategii Elektromobilności dla Gminy Dobre w odniesieniu do dokumentów strategicznych i planistycznych Gminy.

Mając na uwadze proces opracowania dokumentów strategicznych na najbliższe lata, odniesiono się do dokumentów dotychczas obowiązujących oraz do projektów dokumentów opracowywanych przez Gminę.

- Strategia Zrównoważonego Rozwoju Gminy Dobre,
- Plan Gospodarki Niskoemisyjnej Gminy Dobre,
- Miejscowe Plany Zagospodarowania Przestrzennego oraz Studium Uwarunkowań i Kierunków Zagospodarowania Przestrzennego Gminy Dobre.

### STRATEGIA ZRÓWNOWAŻONEGO ROZWOJU GMINY DOBRE

Dokumentem określającym cele rozwojowe gminy jest uchwalona w roku 2007 Strategia Rozwoju Gminy Dobre do roku 2020. Zgodnie z przyjętą w dokumencie wizją rozwoju:

**„Chcemy być, bazującą na wykształconych mieszkańcach, Gminą atrakcyjną turystycznie, przyjazną inwestorom, o wysokim poziomie rozwoju infrastruktury technicznej i społecznej, chroniącą zasoby przyrodnicze i kulturowe”**

- C1. Rozwój infrastruktury technicznej, w tym służącej ochronie środowiska przyrodniczego.
- C2. Rozwój gospodarki lokalnej, w tym rolnictwa, przetwórstwa rolno-spożywczego i turystyki.
- C3. Rozwój usług społecznych oraz działania na rzecz integracji i kształtowania postaw prospołecznych mieszkańców.

Będąca w opracowaniu koncepcja Strategii Rozwoju Gminy Dobre do roku 2032 wskazuje cztery obszary celów strategicznych. W każdym z nich wskazano dodatkowe priorytety, które przyczynią



się do realizacji wizji gminy Dobrze jako dobrze zarządzanej i nowoczesnej gminy, która ze względu na położenie w Powiecie Mińskim i odległości około 50 kilometrów od Warszawy powinna uwzględniać swój udział w nowoczesnym systemie komunikacyjnym Mazowsza.

Strategia zakłada zapewnienie wysokiego poziomu jakości środowiska naturalnego oraz estetykę przestrzeni. Ochrona walorów środowiska naturalnego ujęta została w każdym z czterech obszarów rozwojowych oraz w ramach wszystkich planowanych działań realizacyjnych Gminy. Z powyższego wykazu wynika pełna korelacja celów operacyjnych dotychczasowej strategii oraz nowego projektu strategii rozwoju gminy ze Strategią Elektromobilności dla Gminy Dobrze.

### **PLAN GOSPODARKI NISKOEMISYJNEJ GMINY DOBRE**

Dokumentem określającym cele rozwojowe gminy w zakresie ograniczenia niskiej emisji w Gminie Dobrze jest uchwalony w roku 2015 Plan Gospodarki Niskoemisyjnej Gminy Dobrze na lata 2015-2020. Zgodnie z przyjętą w dokumencie wizją rozwoju, zakładane są następujące cele:

- C1. Redukcję gazów cieplarnianych;
- C2. Redukcję zużycia energii finalnej poprzez podniesienie efektywności energetycznej;
- C3. Zwiększenie udziału energii pochodzącej z odnawialnych źródeł energii.

Długoterminowe założenia uwzględnione w PGN, które w praktyce były przez Gminę realizowane obejmowały:

- Termomodernizację budynków;
- Remonty i modernizację istniejących urządzeń sieciowych;
- Modernizację technologii służących do ogrzewania budynków i wykorzystania instalacji ekologicznych;
- Upowszechnianie i wspieranie wykorzystania OZE;
- Modernizację oświetlenia ulicznego;
- Rozbudowę gminnego systemu ciepłowniczego;
- Propagowanie transportu rowerowego oraz poprawa jakości infrastruktury okołodrogowej;
- Promowanie stosowania technologii wykorzystujących OZE oraz działań wpływających na redukcję CO<sub>2</sub>.

### **STUDIUM UWARUNKOWAŃ I KIERUNKÓW ZAGOSPODAROWANIA PRZESTRZENNEGO GMINY DOBRE**

Dokumentem określającym kierunki zagospodarowania przestrzennego gminy jest Studium Uwarunkowań i Kierunków Zagospodarowania Przestrzennego Gminy Dobrze. Zgodnie z obwieszczeniem Wójta Gminy Dobrze z dnia 24.07.2019 – Gmina przystąpiła do opracowania Studium Uwarunkowań i Kierunków Zagospodarowania Przestrzennego. Projekt dokumentu Studium – został opracowany przy uwzględnieniu kryteriów wynikających z obowiązujących opracowań planistycznych, złożonych wniosków, a także istniejącego stanu zagospodarowania gminy, uwarunkowań środowiskowych oraz przepisów odrębnych - szczególnie w zakresie ochrony środowiska, ochrony przyrody oraz dóbr kultury dokonano waloryzacji obszaru gminy oraz określono kierunki polityki



funkcjonalno-przestrzennej, której graficznym odzwierciedleniem jest rysunek Studium „Kierunki zagospodarowania przestrzennego” wskazujący lokalizację poszczególnych terenów.

W studium zawarto zapisy wskazujące możliwą formę oraz stopień zainwestowania poszczególnych terenów. Podjęte decyzje planistyczne uwzględniają zarówno wymogi ładu przestrzennego jak i zrównoważonego rozwoju, co oznacza, że wskazane tereny zabudowy wyznaczone zostały w poszanowaniu wartości środowiska, przyrody, środowiska kulturowego, a przede wszystkim walorów krajobrazowych.

**Analiza powyższych dokumentów wskazuje Jednoznacznie na potrzebę i wysokie zaznaczenie przedsięwzięć Strategii Elektromobilności dla Gminy Dobre w odniesieniu do dokumentów strategicznych i planistycznych Gminy.**

## Strategie Unii Europejskiej i strategię krajowe

W poniższym rozdziale określono potrzebę realizacji działań związanych z elektromobilnością w Gminie Dobre wynikającą z krajowych i europejskich dokumentów strategicznych.

### Program Rozwoju Elektromobilności w Polsce „Energia dla przyszłości”

- Program Rozwoju Elektromobilności, przyjęty przez Radę Ministrów w dniu 17 marca 2019 r. jest jednym z najważniejszych projektów Strategii na rzecz Odpowiedzialnego Rozwoju (SOR). Realizacja celów SOR w zakresie Programu Rozwoju Elektromobilności stała się bazą do opracowania wytycznych i dokumentów strategicznych dotyczących:
- Krajowych ram polityki rozwoju infrastruktury paliw alternatywnych, przyjętych przez Radę Ministrów 29 marca 2017 r.,
- ustawy o elektromobilności i paliwach alternatywnych z dnia 11 stycznia 2018 r.
- ustawy powołującej Fundusz Niskoemisyjnego Transportu, tj. ustawy z dnia 6 czerwca 2018 r. o zmianie ustawy o biokomponentach i biopaliwach ciekłych oraz niektórych innych ustaw.

Dokumentem nadrzędnym określającym politykę elektromobilności w Polsce jest **PLAN ROZWOJU ELEKTROMOBILNOŚCI W POLSCE „ENERGIA DLA PRZYSZŁOŚCI”**. W planie zostały zawarte trzy etapy rozwoju elektromobilności w Polsce:

- Etap pierwszy przewidziany na lata 2017-2018, został zakończony. W ramach tego etapu zakończone zostały programy pilotażowe i informacyjne, które miały na celu zainicjowanie zarówno w sferze społecznej i technicznej kwestii związanych rozwojem elektromobilności. Zostały opracowane pierwsze prototypy pojazdów z napędem elektrycznym. W ramach tego etapu przyjęto ustawę z dnia 11 stycznia 2018 r. o elektromobilności i paliwach alternatywnych.
- Etap drugi zaplanowany na lata 2019-2020: zakładał opracowanie katalogu dobrych praktyk komunikacji społecznej w zakresie elektromobilności. W wybranych aglomeracjach została zbudowana infrastruktura zasilania pojazdów elektrycznych i napędzanych gazem ziemnym.





Zostały opracowane i uruchomione pierwsze programy zachęcające osoby prywatne oraz instytucjonalne do zakupu pojazdów elektrycznych.

- Etap Trzeci przewidziany na lata 2021-2025: zakłada, że popularność pojazdów elektrycznych w gospodarstwach domowych i w transporcie publicznym doprowadzi do popularyzacji ekologicznego transportu oraz poprzez rozbudowę infrastruktury do ładowania pojazdów zwiększy jego powszechne zastosowanie. Założono w tym obszarze cele na dostarczenie energii dla 1 mln pojazdów elektrycznych. Flota podmiotów administracji publicznej również opierać się ma o pojazdy elektryczne.

### Krajowe ramy polityki rozwoju infrastruktury paliw alternatywnych

Krajowe ramy polityki rozwoju infrastruktury paliw alternatywnych zostały przyjęte przez Radę Ministrów 29 marca 2017 r. Krajowe dotyczą:

- oceny aktualnego stanu i możliwości rozwoju rynku w odniesieniu do paliw alternatywnych w sektorze transportu,
- ogólnych i szczegółowych celów dotyczących rozbudowy infrastruktury do ładowania pojazdów elektrycznych i do tankowania gazu ziemnego w postaci CNG i LNG oraz rynku pojazdów napędzanych tymi paliwami,
- instrumentów wspierających osiągnięcie wymienionych celów oraz niezbędne do wdrożenia Planu Rozwoju Elektromobilności.

Do roku 2025 planuje się wybudować 32 ogólnodostępne punkty tankowania sprężonego gazu ziemnego (CNG) i 14 punktów tankowania skroplonego gazu ziemnego (LNG) wzdłuż drogowej sieci bazowej TEN-T. Mimo że zapisy te nie dotyczą Gminy Dobrze, Krajowe ramy polityki rozwoju infrastruktury paliw alternatywnych są dokumentem nadrzędnym dla Strategii elektromobilności dla Gminy Dobrze.

Zgodnie z art. 35 ust. 2, art. 39 ust. 1, art. 60 ust. 1, ustawy o elektromobilności i paliwach alternatywnych Gmina Dobrze nie mieści się we zdefiniowanych kryteriach, a w związku z powyższym nie jest zobowiązana do spełnienia podanych wymogów.

Jednocześnie, pomimo że Gmina Dobrze nie ma zobowiązania do wypełnienia powyższych wytycznych, to kierując się wpływem na poprawę jakości życia mieszkańców oraz względami środowiskowymi zdecydowała o podjęciu działań na rzecz rozwoju elektromobilności w Gminie.

Projekty zmierzające do rozwoju elektromobilności mogą być wspierane w ramach Funduszu Niskoemisyjnego Transportu, który przeznaczają środki na projekty związane z rozwojem elektromobilności oraz transportem opartym na paliwach alternatywnych.

Dzięki dostępności do środków z Funduszu Niskoemisyjnego Transportu Gmina Dobrze, będzie mogła zrealizować cele założone w krajowych dokumentach strategicznych dotyczące między innymi – rozwój infrastruktury i zakupu nowych pojazdów niskoemisyjnych, promocji i edukacji w zakresie wykorzystania paliw alternatywnych w transporcie.



**GMINA  
DOBRE**



**4**



Narodowy Fundusz  
Ochrony Środowiska  
i Gospodarki Wodnej



## Część 4. Diagnoza przestrzenna, techniczna, środowiskowa gminy

### Sfera przestrzenna, techniczna, środowiskowa

Gmina Dobrze jest gminą wiejską, będąca jedną z trzynastu gmin powiatu mińskiego.

Gmina Dobrze położona jest w województwie mazowieckim, powiecie mińskim, w odległości 50 km od Warszawy.

Gmina sąsiaduje z:

- trzema gminami powiatu mińskiego - Jakubów, Kałuszyn, Stanisławów,
- dwiema gminami powiatu węgrowskiego - Wierzbno i Korytnica,
- jedną gminą powiatu wołomińskiego - Strachówka.

Gmina leży w województwie mazowieckim i zajmuje powierzchnię około 125 km.

Siedzibą Urzędu Gminy jest miejscowość Dobrze.

W skład gminy wchodzi 42 sołectwa: Adamów, Antonina, Brzozowica, Czarnocin, Czarnogłów, Dobrze (Dobrze I, Dobrze II, Dobrze III), Duchów, Drop, Gęsianka, Grabniak, Głęboczyca, Jaczewek, Joanin, Kąty-Boruczka, Kobylanka, Makówiec Mały, Makówiec Duży, Marcecin, Młęcin, Modecin, Nowa Wieś, Osęczyzna, Poręby Nowe, Poręby Stare, Pokrzywnik, Radoszyna, Rakówiec, Rąbierz-Kolonia, Ruda-Pniewnik, Rudno, Rudzienko, Rynia, Sąchocin, Sołki, Świdrów, Walentów, Wólka Czarnogłowska, Wólka Kokosia, Wólka Młęcka, Wólka Kobylańska.

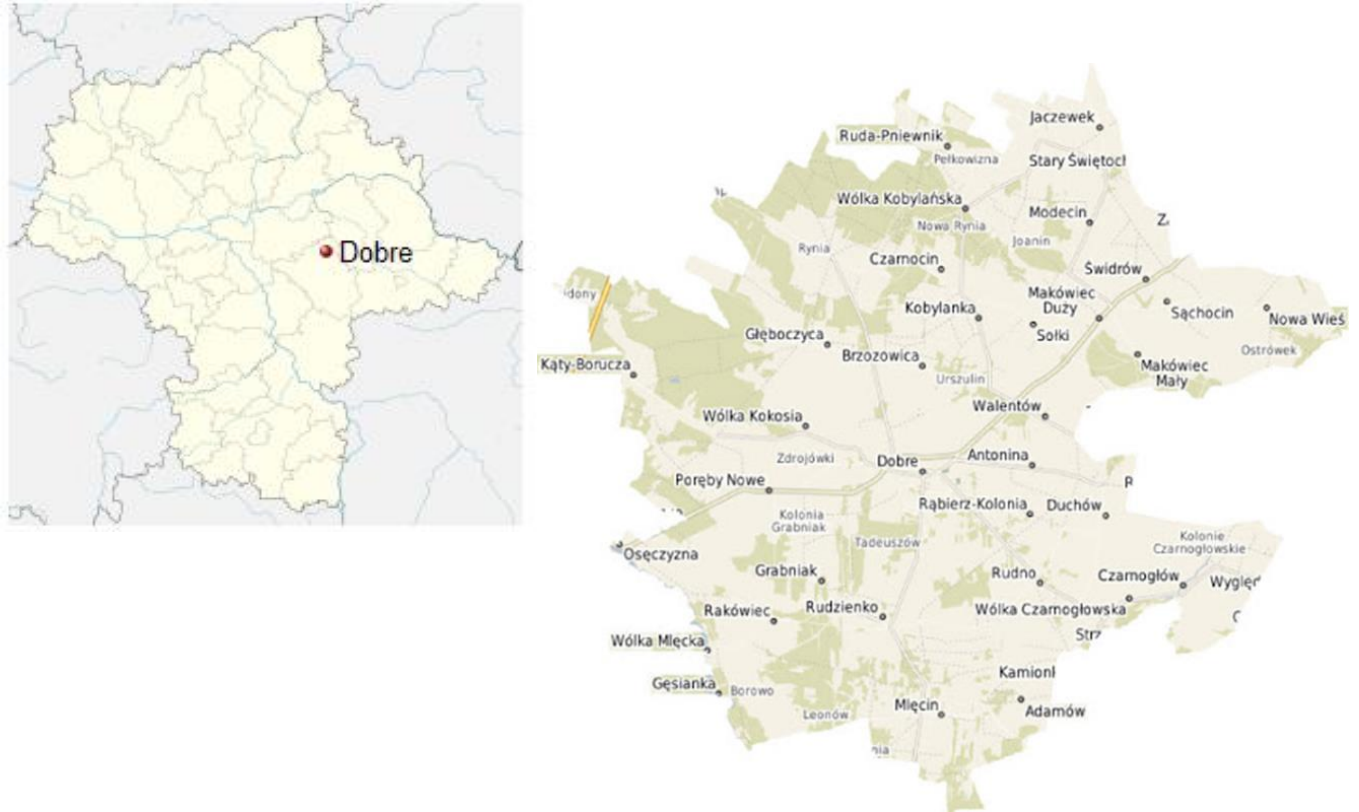
Gmina zajmuje obszar 124,85 km<sup>2</sup>, w tym użytki rolne: 75%, użytki leśne 19%. Gmina stanowi 10,72% powierzchni powiatu.

Odległość Gminy Dobrze od Warszawy wynosi 50 km, od Mińska Mazowieckiego 20 km, od Siedlec - 56 km. Przez gminę przebiegają ważne drogi kołowe:

- wojewódzka - Nr 637 Warszawa - Sulejówek - Stanisławów - Węgrów (w relacji zachód - wschód),
- krajowa - Nr 50 Płońsk - Sochaczew - Mszczonów - Góra Kalwaria - Mińsk Mazowiecki - Ostrów Mazowiecka (północno-zachodnia część gminy).



Rysunek 1. Położenie gminy Dobre na mapie województwa mazowieckiego.



Źródło: Urząd Gminy Dobre

Z roku na rok Gmina zmienia swój charakter – z kierunku rolniczego na podmiejski. Coraz mniejsze powierzchnie ziemi uprawnej wykorzystywane są na uprawy rolne, zwiększa się zabudowa podmiejskich działek rekreacyjnych.

### Polityka przestrzenna

Na terenie gminy przeważa zabudowa mieszkaniowa jednorodzinna i zagrodowa. Zabudowa wielorodzinna występuje wyłącznie w miejscowości Dobre.

Istniejący układ przestrzenny charakteryzuje się występowaniem zarówno zwartych jak i rozproszonych form osadnictwa. Większe rozproszenie osadnictwa zauważalne jest na południowy wschód od miejscowości Dobre oraz przy południowej i zachodniej granicy gminy.



### Miejscowość Dobrze jest najsilniej wyodrębniona w strukturze gminy pod względem przestrzennym.

Wynika to z jej funkcji centrotwórczej. Jest ona ośrodkiem administracyjnym, mieszkaniowym oraz usługowym i oświatowym. Centrum Dobrego stanowi zabudowa usytuowana wzdłuż oraz pomiędzy ul. Kościuszki i ul. Głowackiego. Jest to przede wszystkim zabudowa pełniąca funkcje społeczno-gospodarczą. Punktem głównym i charakterystycznym jest Kościół pw. Św. Mikołaja Bp., wraz z rynkiem położonym na zachód od niego. Część centralną Dobrego okala zabudowa mieszkaniowa i usługowa. Dobrze charakteryzuje się zabudową zwartą. Znajduje się tam przeważnie zabudowa jednorodzinna. Na obrzeżach miejscowości dominuje zabudowa luźna. Na terenie całej gminy w tym w miejscowości Dobrze występuje zabudowa mieszkaniowa wpisana do Gminnej Ewidencji Zabytków, posiadająca cechy charakterystyczne dla początków XX w.

W obrębie pozostałych wsi występuje przewaga zabudowy zagrodowej oraz mieszkaniowej jednorodzinnej. W niektórych miejscowościach obserwuje się rozproszenie zabudowy - szczególnie zabudowy zagrodowej, część natomiast ma układ zwarty.

Na terenie gminy znajduje się 41 miejscowości. Wśród nich tylko Dobrze liczy powyżej 800 mieszkańców. **Sieć osadnicza gminy charakteryzuje się dużym udziałem miejscowości małych (do 100 mieszkańców).** Jest ich 26. Aż w 7 miejscowościach (Gęsianka, Jaczewek, Joanin, Marcecin, Sąchocin, Świdrów i Wólka Kobyłańska) liczba mieszkańców wynosi poniżej 50 osób. Hierarchia sieci osadniczej na terenie gminy Dobrze jest dwustopniowa:

- Nadrzędny centralny ośrodek stanowi miejscowość Dobrze, będący podstawowym elementem struktury funkcjonalno-przestrzennej z siedzibą władz samorządowych, ośrodkami w zakresie szkolnictwa, opieki zdrowotnej, kultury, handlu, usług rzemieślniczych i gastronomicznych, produkcji oraz infrastruktury technicznej.
- Ośrodki podrzędne podstawowe tworzą wsie na terenie gminy, gdzie świadczone są usługi na poziomie podstawowym – przeważnie jest to sklep miejscowy, zaopatrujący wieś w podstawowe produkty i świetlice oraz w wybranych wsiach usługi oświatowe i sakralne.

### Infrastruktura drogowa

Przez gminę Dobrze przebiegają dwie drogi o charakterze ponadregionalnym:

Droga krajowa nr 50 relacji Ciechanów - Płońsk - Wyszogród - Sochaczew - Żyrardów - Mszczonów - Grójec - Góra Kalwaria - Kołbiel - Mińsk Mazowiecki - Łochów - Ostrów Mazowiecka.

Droga wojewódzka nr 637 relacji Warszawa - Okuniew - Stanisławów - Dobrze - Liw - Węgrów, co sprzyja kontrolowanej urbanizacji terenów niezainwestowanych oraz rozwojowi systemu komunikacji i infrastruktury technicznej. Obszar gminy jest częściowo pokryty miejscowymi planami zagospodarowania przestrzennego.

Na terenie Gminy znajduje się 10.842 pojazdów, z czego 6.698 pojazdów jest w ruchu.

Infrastrukturę drogową uzupełnia infrastrukturą oświetlenia drogowego. Na terenie Gminy Dobrze zamontowanych jest 1001 opraw oświetleniowych w tym 976 sodowych i 25 opraw ledowych. W oprawach sodowych ok. 90% żarówek to 70W pozostałe 10% zamontowanych żarówek- 100W. Zamontowane oprawy ledowe są o mocy 30-40 Wat. Ilość godzin pracy opraw/dobę jest uzależniona od wschodu i zachodu słońca. Załączenia i wyłączenia lamp są sterowane zegarami astronomicznymi.



Uśredniona ilość godzin świecenia opraw wynosi ok.10 h. Opłaty za zużycie: 1 kWh= 0,2076 zł netto, opłata za dystrybucję w przedziale od 0,1860 do 0,3677zł/kWh netto (cena za dystrybucję jest uzależniona od ilości przesłanych -zużytych kWh).

### Transport publiczny

Komunikację zbiorową na terenie gminy Dobre obsługuje zarówno transport publiczny (PKS Sokołów Podlaski) jak i firmy prywatne (BAGS Sadoch & Gąsior Sp. J., Przewozy Pasażerskie Gemini, Przewozy Pasażerskie „STANMAR” Kraj. Sp. J.). Komunikacja autobusowa łączy Gminę m. in. z miastem stołecznym Warszawa oraz Mińskiem Mazowieckim. W miejscowościach, przez które przebiega, komunikację publiczną uznaje się za zadowalającą. Połączenia komunikacyjne zapewniają mieszkańcom dojazd do pracy i obiektów usługowych, w tym szkół i uczelni wyższych.

### Infrastruktura kolejowa

Przez teren Gminy nie przebiega żadna linia kolejowa ani nie jest w jej granicach zlokalizowany żaden przystanek kolejowy.

### Zaopatrzenie w energię elektryczną

Cały obszar gminy objęty jest siecią energetyczną niskiego i średniego napięcia. Odbiorcy zasilani są energią niskiego napięcia ze stacji transformatorowych. Przez obszar gminy Dobre przebiegają elektroenergetyczne sieci przesyłowe: napowietrzna linia elektroenergetyczna 400 kV Miłosna – Stanisławów–Narew (NN) oraz napowietrzna linia elektroenergetyczna 220 kV Miłosna – Ostrołęka (WN). Przez obszar gminy Dobre planowana jest również budowa napowietrznej linii elektroenergetycznej 400 kV wraz ze zmianą układu sieci najwyższych napięć pomiędzy aglomeracją warszawską a Siedlcami (pomiędzy nacięciami linii Stanisławów – Narew, Stanisławów – Siedlce Ujrzanów, Kozienice – Siedlce Ujrzanów) - Strategia na rzecz Odpowiedzialnego Rozwoju do roku 2020 (z perspektywą do 2030 r.) - PZPWM z 2018 r. Na terenie Gminy Dobre są jedynie krótkie odcinki napowietrznych linii elektroenergetycznych 110 kV. Teren gminy Dobre zaopatrywany jest poprzez źródła zewnętrzne, tj.: stacje transformatoroworozdzielcze 110/15 kV w Mińsku Mazowieckim i Mrozach, stację 110/15 kV w Tłuszczu. Stacje transformatorowe zasilające teren Gminy pozostają w dobrym stanie technicznym i posiadają techniczne zapasy mocy. Jednakże ich lokalizacja może powodować częste awarie napowietrznych linii elektroenergetycznych 15 kV oraz strat w przesyłach energii elektrycznej. Na terenie gminy w ciągu ostatnich lat zrealizowano szereg inwestycji poprawiających niezawodność zasilania gminy, zwiększających możliwość przyłączenia nowych odbiorców oraz pozwalających na skrócenie istniejących ciągów liniowych SN tj.: budowa RSM Dobrze wraz z jego bezpośrednim zasilaniem tego obiektu z GPZ Mrozy oraz powiązanie z RSM Stanisławów. Inwestycje poprawiły niezawodność zasilania gminy, zwiększyły możliwość przyłączenia nowych odbiorców oraz pozwoliły na skrócenie istniejących ciągów liniowych SN.

Odbiorcami energii elektrycznej na terenie gminy Dobre są przede wszystkim gospodarstwa domowe oraz gospodarstwa rolne. Korzystają one z energii elektrycznej o mocy szczytowej 4-7 kW. Do pozostałych obiektów na terenie Gminy pobierających energię elektryczną należą podmioty gospodarki narodowej oraz obiekty użyteczności publicznej. Zapotrzebowanie dla tych obiektów jest bardzo zróżnicowane, ale pobierana moc szczytowa nie przekracza 10 kW.



Ogólny stan techniczny dystrybucyjnej sieci elektroenergetycznej na terenie gminy Dobrze jest średni i dobry. Stan infrastruktury technicznej posiada znaczny wpływ na możliwości rozwojowe obszaru i jakość życia jego mieszkańców. W dobrym stanie pozostają urządzenia i instalacje elektroenergetyczne zrealizowane od początku lat 80. XX w. i sukcesywnie modernizowane. Pozostałe urządzenia wskazane są do wymiany lub wymagają gruntownego remontu.

Napowietrzne linie elektroenergetyczne są głównymi źródłami promieniowania elektromagnetycznego na terenie gminy Dobrze. Ich funkcjonowanie wpływa na organizmy żywe poprzez oddziaływanie dwóch niezależnych składowych pola elektroenergetycznego – elektrycznej i magnetycznej. Przyczyną powstawania pola elektrycznego jest napięcie istniejące pomiędzy poszczególnymi jej przewodami fazowymi a ziemią. Z kolei prąd płynący tymi przewodami jest przyczyną powstawania pola magnetycznego. Szkodliwy wpływ pola elektromagnetycznego i promieniowania elektromagnetycznego generowanego przez napowietrzne linie elektroenergetyczne uzależniony jest od napięcia tych linii, jak również od odległości w jakiej jest zlokalizowane od miejsc bytowania żywych organizmów. Poziomy pól elektrycznych i magnetycznych wytwarzanych przez linie i stacje elektroenergetyczne podlegają ograniczeniom w miejscach przebywania i zamieszkania ludzi zgodnie z przepisami odrębnymi. Zgodnie z powyższymi przepisami dla pola elektrycznego o częstotliwości 50 Hz dopuszczalna wartość natężenia wynosi 10 kV/m. Dodatkowo na terenach przeznaczonych pod zabudowę mieszkaniową, natężenie pola elektrycznego nie może przekraczać wartości 1kV/m. Poniżej tej wartości przebywanie ludności w tych obszarach nie podlega ograniczeniom. Natężenie pola magnetycznego o częstotliwości 50 Hz nie powinno przekraczać 60 A/m. Dla napowietrznej linii elektroenergetycznej 220 kV Miłosna – Ostrołęka wskazuje się szerokość pasa technologicznego nie mniejszą niż 50,0 m (po 25,0 m od osi linii), z kolei dla napowietrznej linii elektroenergetycznej 400 kV Miłosna–Stanisławów–Narew nie mniejszą niż 80,0 m (po 40,0 m od osi linii). Dla projektowanych linii elektroenergetycznych w zakresie urządzeń źródłowych 15 kV rezerwuje się teren pod stacją R.P.Z. 220/15 kV zasilanej z linii 220 kV (docelowo 400 kV) z Miłosnej do Ostrołęki.

### Rurociągi naftowe

W północnej części gminy Dobrze przebiega zespół trzech ropociągów: 2 x DN 800, DN 600 Adamowo – Płock (odcinek wschodni rurociągu „Przyjaźń”) z odejściem do rafinerii ropy naftowej oraz kabel światłowodowy. Wzdłuż rurociągów naftowych należy zachować strefy bezpieczeństwa o szerokości minimum 40,0 m, której środek stanowi oś rurociągu. Strefa ta powinna pozostać w użytkowaniu rolniczym, bez możliwości lokalizacji obiektów budowlanych, ogrodzeń, składów materiałów itp. W granicach strefy w odległości nie mniejszej niż 5 m od rurociągu naftowego i kabla światłowodowego nie powinno się sadzić pojedynczych drzew.

### Zaopatrzenie w ciepło

Zaopatrzenie gminy Dobrze w ciepło oparte jest głównie na indywidualnych źródłach ciepła (kotłowniach gazowych). W przeważającej części kotłownie opalane są węglem, olejem, gazem ziemnym i kotłowni olejowych. Na terenie Gminy Dobrze występują potrzeby cieplne w zakresie ogrzewania pomieszczeń mieszkalnych, przemysłowych, przygotowania ciepłej wody, wentylacji oraz potrzeb technologicznych, które zaspokajane są poprzez spalanie paliw stałych, gazowych i ciekłych oraz w niewielkim stopniu z wykorzystaniem energii elektrycznej. Zgodnie z „Plan gospodarki niskoemisyjnej dla Gminy Dobrze na lata 2015-2020” wskazano cztery główne cele strategiczne, tj.:



- 1) Redukcję emisji gazów cieplarnianych o 20% do 2020 roku w stosunku do roku bazowego 2009;
- 2) Zwiększenie udziału energii pochodzącej z odnawialnych źródeł energii (OZE);
- 3) Redukcję zużycia energii finalnej, co ma zostać zrealizowane poprzez podniesienie efektywności energetycznej;
- 4) Poprawę jakości powietrza oraz rozwój gospodarki niskoemisyjnej przy zapewnieniu zrównoważonego rozwoju gminy. Do najważniejszych zadań podejmowanych w ramach ww. programu jest termomodernizacja budynków, efektywność energetyczna, instalacje oświetleniowe i oświetlenie uliczne, transport, wykorzystanie odnawialnych źródeł energii, edukacja społeczności, przedsiębiorców.

Gmina Dobre przystąpiła do procesu aktualizacji PGN.

### Zaopatrzenie w gaz

Przez obszar gminy Dobre przebiega gazociąg wysokiego ciśnienia DN700 MOP PN 5,5 MPa relacji Rembelszczyzna – Hołowczyce oraz gazociąg wysokiego ciśnienia DN100 MOP 5,5 MPa zasilający stację gazową Dobre (Sime).

Na koniec 2018 r. na terenie gminy Dobre funkcjonowała czynna sieć o długości ok. 15,9 km, w tym sieć przesyłowa o długości ok. 10,0 km. Stopień gazyfikacji Gminy jest na niskim poziomie i wynosi zaledwie 0,7%. Wraz z upływem czasu na terenie Gminy Dobre przybywa odbiorców gazu ziemnego w związku z czym sieć gazownicza będzie się stopniowo rozrastała. Na obszarach niezgazyfikowanych zaopatrzenie w paliwo gazowe realizowane jest metodą bezprzewodową - gaz płynny w butlach. Stan istniejącej sieci gazowej na terenie Gminy jest dobry. Zagrożenia występujące w sytuacjach awaryjnych są likwidowane przez służby pogotowia gazowego.

Warunki techniczne, jakim winny odpowiadać sieci gazowe określa Rozporządzenia Ministra Gospodarki z 26.04.2013 r. opublikowane w Dzienniku Ustaw z 04.06.2013 r. poz. 640. W przypadku zmiany powyższego rozporządzenia warunki techniczne, jakim powinny odpowiadać sieci gazowe, muszą być zgodne z aktualnie obowiązującymi przepisami. W liniach rozgraniczających drogi publiczne i niepubliczne stanowiących dostęp z terenów z zabudową mieszkaniową do dróg publicznych, należy rezerwować trasy dla sieci gazowej. W strefie kontrolowanej istniejących gazociągów dopuszcza się budowę nowych sieci gazowych, w strefach kontrolowanych nie należy wznosić budynków, urządzać stałych składów i magazynów, sadzić drzew i krzewów oraz podejmować działalność mogącej zagrozić trwałości gazociągu podczas jego eksploatacji. Linia ogrodzeń powinna przebiegać min. 0,5 m od gazociągu ś/c. Dla urządzeń liniowych uzbrojenia przebiegającego przez tereny działek ustala się konieczność zapewnienia dostępu w celu wykonywania bieżących konserwacji i napraw.

Dla budownictwa jednorodzinne i zagrodowe szafy gazowe winny być lokalizowane w linii ogrodzeń (otwierane na zewnątrz ogrodzenia), w pozostałych przypadkach w miejscu uzgodnionym z zarządzającym siecią gazową. Gazociągi, które w wyniku modernizacji ulic znalazłyby się pod jezdnią, należy przenieść w pas drogowy poza jezdnię na koszt inwestora budowy. Podczas prowadzenia prac modernizacyjnych dróg należy zabezpieczyć istniejące gazociągi przed uszkodzeniem przez ciężki sprzęt budowlany i samochody. Dalsza gazyfikacja będzie możliwa przy spełnieniu kryteriów





technicznych oraz ekonomicznej opłacalności inwestycji, po zawarciu umowy z Przedsiębiorstwem Gazowniczym.

### Energetyka słoneczna

W województwie mazowieckim istnieją dobre warunki do wykorzystania energii promieniowania słonecznego. Na jego terenie występują wysokie sumy rocznego promieniowania słonecznego oraz roczne zasoby. Roczna gęstość promieniowania słonecznego na terenie całego województwa mazowieckiego na płaszczyznę poziomą wynosi ok. 1080-1120 [kWh/m<sup>2</sup>]. Uwzględniając trendy europejskie oraz uwarunkowania województwa mazowieckiego (na obszarze całego województwa możliwe na podobnym poziomie, również na terenie gminy Dobrze), najbardziej efektywne wykorzystanie energii słonecznej skierowane jest głównie na cele grzewcze (kolektory słoneczne).

Na terenie gminy energia słoneczna wykorzystywana jest w głównej mierze przez indywidualnych inwestorów, ale również w obrębie zespołu szkół w Dobrem znajduje się instalacja fotowoltaiczna o łącznej mocy ok. 80 kW. Coraz częściej w tego rodzaju źródła inwestują samorządy lokalne województwa mazowieckiego (np. budowa kolektorów słonecznych w celach grzewczych oraz przygotowania ciepłej wody). Do końca września 2020 roku założono instalacje fotowoltaiczną i kolektory słoneczne i 152 beneficjentów na terenie gminy.

Za celowe uznać należy pozyskiwanie energii słonecznej w sezonie letnim do podgrzewania ciepłej wody użytkowej (krótszy okres zwrotu kosztów i większa opłacalność inwestycji będzie w obiektach o dużym zapotrzebowaniu na ciepłą wodę), a w okresie zimowym jako wspomaganie. W analizie efektów instalacji systemów solarnych należy również uwzględnić ekologiczny aspekt pozyskiwania energii słonecznej (zastępowanie kolektorami słonecznymi paliw kopalnych redukuje emisję szkodliwych gazów i pyłów) oraz brak kosztów eksploatacji.

### Energetyka wodna

Warunkiem pozyskania odpowiedniej energii potencjalnej z zasobów rzeki w odpowiednim miejscu jest istnienie dużego spadku wody. Na terenie gminy Dobrze nie występują rzeki i cieki, w ramach których istnieją znaczne, naturalne spadki wskazane do wykorzystania energetycznego, co wywołuje konieczność budowania obiektów hydrotechnicznych takich jak jazy czy zapory. Wykonanie takich urządzeń może mieć wpływ na środowisko, powoduje zalania lub podtopienia części terenów.

### Energetyka wiatrowa

Obszary o najbardziej dogodnych warunkach wiatrowych występują na ok. 40% powierzchni kraju, przy założeniu, że minimalna opłacalność realizacji ww. instalacji wynosi 1000 kWh/m<sup>2</sup> /rok na wysokości 30 m nad powierzchnią gruntu, w terenie płaskim. W przypadku większych instalacji wykorzystujących energię wiatru konieczne jest spełnienie warunku, jakim jest minimalna prędkości wiatru na poziomie 4 m/s. Obszar gminy Dobrze znajduje się w rejonie województwa mazowieckiego, gdzie szacowana prędkość wiatru wynosi 4-5 m/s, co umożliwi realizację ww. obiektów. Największy potencjał na Mazowszu posiadają jednak obszary zlokalizowane w środkowo-zachodniej części województwa, w szczególności w powiatach: płońskim, płońskim, mławskim, ciechanowskim, grójeckim i garwolińskim. Elektrownie wiatrowe o małej mocy dobrze służą zaspokajaniu indywidualnych potrzeb energetycznych gospodarstwom domowym. Mogą być one stosowane w miejscach o mniej korzystnych warunkach wiatrowych. Na terenie Gminy Dobrze znajduje się obecnie jeden zespół instalacji odnawialnych źródeł energii wykorzystujący energię wiatru, położony we wsi Rudzienko.



Obecnie nie uchwalono miejscowych planów zagospodarowania przestrzennego pod lokalizację instalacji odnawialnych źródeł energii wykorzystujących energię wiatru. Ze względu na zmianę przepisów dotyczących inwestycji w zakresie elektrowni wiatrowych w 2016 r., odległość, w której mogą być lokalizowane i budowane elektrownie wiatrowe od budynku mieszkalnego lub budynku o funkcji mieszanej w skład której wchodzi funkcja mieszkaniowa - od elektrowni wiatrowej jest równa lub większa od dziesięciokrotności całkowitej wysokości elektrowni wiatrowej.

### Pompy ciepła

Pompy ciepła to instalacje używane do ogrzewania lub chłodzenia różnych budynków, zarówno mieszkalnych jak i przemysłowych. W pompach ciepła jako czynnik roboczy wykorzystuje się gaz, który skrapla się przy odpowiednim ciśnieniu i temperaturze. Aby uzyskać ciepło w tym procesie, pobiera się je z tak zwanego dolnego źródła (może nim być powietrze, grunt oraz zbiornik wodny, wody przemysłowe, ścieki), który może znajdować się na powierzchni ziemi lub pod nią. Obecnie brak jest danych co do wykorzystywania pompy ciepła na użytek własny mieszkańców Gminy Dobre.

### Geotermia

Na terenie gminy Dobre nie występują zasoby energii geotermalnej.

### Biomasa

Na terenie gminy występują obszary o najwyższym potencjale gleb do upraw jednorocznych roślin energetycznych oraz potencjalne zasoby biomasy z produkcji zwierzęcej. Na terenie gminy Dobre nie jest planowana obecnie budowa biogazowni rolniczych. Instalacje mające na celu wytwarzanie biogazu i wykorzystanie go w procesie produkcji energii elektrycznej i ciepłej stanowią przedsięwzięcie znacząco oddziałujące na środowisko. Z uwagi na potencjał obszarowy, na terenie Gminy Dobre możliwy jest rozwój upraw energetycznych, pod kątem spalania w kotłowniach.

Potencjał energii odnawialnej pozyskanej z gospodarki leśnej, ze względów ekologicznych oraz racjonalizacji gospodarowania zasobami leśnymi na terenie gminy ocenia się na niewielkim poziomie.

### Telekomunikacja

Teren gminy Dobre w części pokryty jest zasięgiem łącz telefonicznych. Przez jej teren wzdłuż rurociągu naftowego jest ułożony kabel światłowodowy. Na terenie Gminy znajdują się cztery stacje bazowe telefonii komórkowej – Trzy stacje w Gminie Dobre i jedna stacja w Młęcinie.

### Jakość Powietrza

Gmina Dobre ze względu na poziomy dopuszczalne określone dla SO<sub>2</sub>, NO<sub>2</sub>, Pb – w pyłe PM 10, benzen i CO pod kątem ochrony zdrowia została zakwalifikowana do Klasy A - (poziomy stężenia są poniżej wartości dopuszczalnych. Stężenie dla pyłu PM 10 i PM 2,5 zakwalifikowano do klasy C – powyżej wartości dopuszczalnej powiększonej o margines tolerancji.



### Podsumowanie analiz diagnostycznych

Trzy źródła informacji dla analizy diagnostycznej kwestii wskazywały na podobne zakresy merytoryczne czynników istotnych w rozwoju elektromobilności. Jednak ranking (intensywność) poszczególnych czynników był zróżnicowany.



Tabela 2. Częstotliwość wskazań problemów zdefiniowanych w ramach badań w Gminie Dobrze według źródeł informacji

wyszczególnienie	analiza wskaźnikowa	badanie ankietowe mieszkańców	konsultacje społeczne
budowa i modernizacja dróg.	++	+++	+++
poprawa warunków dla komunikacji publicznej i indywidualnej	++	+++	++
remont/budowa chodników, rozbudowa oświetlenia, organizacja przejść dla pieszych	++	+++	+++
budowa i modernizacja Park & Ride	++	++	+
budowa/rozbudowa dróg rowerowych	+++	+++	+++
niewystarczający poziom komunikacji publicznej na terenie gminy (42 sołectwa, 40 miejscowości)	++	+++	+++
niski poziom integracji w celu wspólnego wykorzystywania środków transportu	++	+++	+++
niska świadomość mieszkańców dotycząca alternatywnych środków transportu prywatnego i publicznego	++	+++	+++
brak infrastruktury potrzebnej do ładowania pojazdów komunikacji publicznej i samochodów elektrycznych oraz zbyt wysokie koszty nabycia tego typu pojazdów	+++	+++	+++
duże natężenie pojazdów emitujących szkodliwe spaliny (głównie Centrum Gminy i wzdłuż drogi krajowej i wojewódzkiej) - hałas i znaczne natężenie ruchu	++	++	++
brak stacji roweru gminnego, brak rowerów elektrycznych, niskie zainteresowanie carpoolingiem i carsharingiem	++	++	++
brak infrastruktury umożliwiającej ładowanie pojazdów elektrycznych na terenie Gminy i Powiatu	+++	+	++

Źródło: opracowanie własne

Objaśnienia:   +++   - wysoki poziom wskazań  
                   ++    - średni poziom wskazań  
                   +     - niski poziom wskazań  
                   0     - brak wskazań

Dalsza synteza wskazywanych problemów lub źródeł zjawisk kryzysowych, obecnych we wszystkich ujęciach analitycznych pozwala wyróżnić sferę społeczną – związaną z procesem edukacji oraz promocją procesu elektromobilności, sferę techniczną – z dominującą rolą inwestycji drogowych (ulice i chodniki) oraz sferę zagospodarowania gminy w zakresie ciągów pieszo-rowerowych. Analizy sfery planowania przestrzennego związana jest optymalną i efektywną rozbudową infrastruktury na terenie Gminy.



Rysunek 2. Zestawienie głównych obszarów problemowych dotyczących elektromobilności w Gminie Dobrze.



### Sfera społeczna

- edukacja ekologiczna i promoja elektromobilności
- zróżnicowane potrzeby mieszkańców Centrum Gminy Dobrze oraz innych sołectw
- ograniczone możliwości finansowe zakupu pojazdów elektrycznych (zbyt duża różnica w cenie pojazdów tradycyjnych i elektrycznych i ciągle rosnące ceny energii elektrycznej)



### Sfera techniczna

- potrzeba budowy i modernizacji dróg
- niedorozwój wybranych elementów infrastruktury komunalnej
- niedobór dróg - pieszo rowerowych
- niedobór infrastruktury do rozwoju elektromobilności (punktów ładowania, wiat na rowery, miejsc parkingowych, dróg rowerowych).



### Zagospodarowanie, ład przestrzenny

- duża rozległość gminy utrudnia planowanie efektywnego procesu komunikacji zbiorowej
- kilka centralnych punktów gminy wymagających ograniczenia ruchu oraz jego organizację
- potrzeba zrównoważonego rozwoju w sołectwach oraz zapewnienia infrastruktury drogowej, dróg rowerowych wraz z infrastrukturą towarzyszącą.

Źródło: opracowanie własne

Biorąc pod uwagę powyższą analizę identyfikującą potrzeby i sygnalizującą problemy w poniższej tabeli wypracowano cele strategiczne i operacyjne wprowadzenia Strategii elektromobilności stanowiące odpowiedź na aktualne problemy w zakresie Elektromobilności. Głównym kierunkiem rozwoju gminy w obszarze elektromobilności powinny być działania rozwijające infrastrukturę drogową z wyznaczeniem ścieżek rowerowych, budowa stacji ładowania pojazdów elektrycznych, P&R, oraz stworzenie systemu szybkiej komunikacji z Warszawą oraz Mińskiem Mazowieckim za pomocą niskoemisyjnego transportu publicznego, sieci dostępnych małych samochodów elektrycznych i rowerów elektrycznych.



**GMINA  
DOBRE**



**5**



Narodowy Fundusz  
Ochrony Środowiska  
i Gospodarki Wodnej



## Część 5. Analiza SWOT

Analiza SWOT dla Strategii Elektromobilności dla Gminy Dobre została opracowana metodą ekspercką, z uwzględnieniem wyników analizy SWOT dla całej Gminy, określoną w strategii rozwoju gminy oraz ustaleń w czasie prac nad Strategią Elektromobilności.

Rysunek 3. Analiza SWOT dla Strategii Elektromobilności dla Gminy Dobre.

### Mocne strony

- Dobre położenie Gminy na terenie Mazowsza, bliskość Warszawy (położenie na linii komunikacyjnej Węgrów Warszawa i Dobre - Mińsk – Warszawa,
- Położenie 25 km od linii kolejowej Siedlce – Warszawa,
- Dobre skomunikowanie Gminy – transport drogowy,
- Relatywnie nieznaczny poziom degradacji środowiska naturalnego, wysoki poziom zalesienia oraz terenów zielonych,
- Systematyczna rozbudowa infrastruktury drogowej.

### Szanse

- Dostępność środków zewnętrznych finansowanie przedsięwzięć związanych z elektromobilnością,
- Dostępność m.st. Warszawy jako inspiracji dla Mieszkańców oraz możliwość łączenia funkcjonalności infrastruktury,
- Wzrost świadomości społeczeństwa w zakresie ekologii i elektromobilności.



### Słabe strony

- Duże rozpiętość terytorialna gminy – trudności w zapewnieniu komunikacji publicznej oraz infrastruktury dot. Elektromobilności,
- Ograniczone środki finansowe Budżetu Gminy na budowę np. sieci ścieżek rowerowych.

### Zagrożenia

- Niewystarczająca dostępność zewnętrznych środków pomocowych (UE, programy rządowe) na elektromobilność – prowadząca do realizacji pojedynczych działań a nie kompleksowego programu.
- Brak systemowego koordynowania inwestycji Elektromobilności w okolicznych powiatach – w celu np. zapewnienia gęstej sieci ładowania pojazdów elektrycznych.

: Źródło opracowanie własne



Analizę SWOT dla Strategii Elektromobilności przeprowadzono w klasycznym ujęciu, identyfikując mocne i słabe strony z czynnikami wewnętrznymi, endogenicznymi, które są funkcją charakteru tego obszaru, społeczności lokalnej i prowadzonych działań. W takim ujęciu działania gminne są również zaliczane do czynników wewnętrznych. Czynniki zewnętrznymi, mogącymi korzystnie lub niekorzystnie oddziaływać na obszar elektromobilności są przede wszystkim kwestie dostępności źródeł zewnętrznego, preferencyjnego finansowania projektów elektromobilności zarówno dla jednostek samorządu oraz mieszkańców.





**GMINA  
DOBRE**



**6**



Narodowy Fundusz  
Ochrony Środowiska  
i Gospodarki Wodnej



## Część 6. Cel strategiczny, cele operacyjne oraz główne projekty elektromobilności

### Cele strategiczne

Cel strategiczny:

**Celem bezpośrednim Strategii jest wprowadzenie i zastosowanie rozwiązań elektro mobilnych a terenie Gminy Dobrze.**

Cele operacyjne:

- C1 Wprowadzenie warunków dla rozwoju elektromobilności w gminie.
- C2 Stworzenie sieci transportowej przyjaznej dla pojazdów elektrycznych w Gminie i jej bezpośrednim otoczeniu.
- C3 Upowszechnienie elektromobilności wśród mieszkańców.
- C4 Promocja różnych środków transportu opartych na napędzie elektrycznym (samochody, rowery, hulajnogi, inne).

Tabela 3. Cele Strategii Elektromobilności

nr	Cele strategiczne	nr	Cele operacyjne
1	Wprowadzenie warunków dla rozwoju elektromobilności w gminie.	1.1.	Budowa i rozwój sieci punktów ładowania pojazdów na terenie gminy (aut, rowerów).
		1.2.	Ograniczenie emisji z transportu i innych sektorów.
		1.3.	Rozwój floty gminnej (pojazdy osobowe oraz komunikacja publiczna, zadania komunalne) opartej o transport niskoemisyjny.
		1.4.	Promowanie standardów elektromobilności przy realizacji zamówień na usługi transportowe.
		1.5.	Rozwój sieci infrastruktury Park & Ride oraz Park & Bike.



nr	Cele strategiczne	nr	Cele operacyjne
2	Stworzenie sieci transportowej przyjaznej dla pojazdów elektrycznych w Gminie i jej bezpośrednim otoczeniu	2.1.	Wyznaczanie, oznaczanie, budowa i rozbudowana oraz integracja sieci dróg rowerowych na terenie gminy.
		2.2.	Budowa, rozbudowa i modernizacja sieci dróg gminnych oraz powiatowych.
3	Upowszechnienie elektromobilności wśród mieszkańców.	3.1.	Budowa tras spacerowych i ścieżek edukacyjnych dotyczących elektromobilności w tym małej architektury.
		3.2.	Projekty edukacyjne adresowane do różnych grup mieszkańców promujących rozwiązania elektromobilne oraz źródła ich finansowania.
		3.3.	Współpraca z podmiotami i mieszkańcami w zakresie rozbudowy infrastruktury elektromobilnej publicznej oraz indywidualnej.
		3.4.	Wsparcie oraz realizacja projektów mających na celu instalację paneli fotowoltaicznych - sprzyjających rozwojowi elektromobilności.
4	Promocja różnych środków transportu opartych na napędzie elektrycznym (samochody, rowery, hulajnogi, inne).	4.1.	Rozwój współpracy międzygminnej i powiatowej na rzecz utworzenia kompleksowych rozwiązań z wykorzystaniem rozwiązań elektromobilnych.
		4.2.	Promocja projektów i rozwiązań innowacyjnych mających na celu zwiększenie udziału pojazdów elektrycznych w Gminie.

Źródło: opracowanie własne

Spośród wskazanych celów strategicznych można wyróżnić cel, który jest najbardziej ogólny, któremu w zasadzie można przypisać wszystkie cele operacyjne jak również zadania i projekty elektromobilności. Chodzi o pierwszy człon celu nr 1 – Wprowadzenie warunków dla rozwoju elektromobilności w gminie oraz praktyczne upowszechnienie urządzeń elektromobilnych na powszechną skalę.

Główne pola działań na rzecz wyprowadzenia Strategii Elektromobilności równoważą działania społeczne, wliczając w to działania edukacyjne, integracyjne, akcje społeczne, z działaniami o charakterze inwestycyjnym.



Fotografia 1. Główne pola realizacji Strategii Elektromobilności.



*Źródło: opracowanie własne*

Cele operacyjne i obszary interwencji są wzajemnie powiązane. Dopiero w poszczególnych projektach będzie można określić konkretne powiązania między celami a obszarami realizacji. W szczególności w projektach kompleksowych, zintegrowanych na poziomie zadań (podprojektów) będzie występowało wiele relacji.



**GMINA  
DOBRE**



Narodowy Fundusz  
Ochrony Środowiska  
i Gospodarki Wodnej



## Część 7. Projekty elektromobilności – klasyfikacja i zakres merytoryczny

### Klasyfikacja działań dotyczących elektromobilności

Wizję programu, cele strategiczne i operacyjne będą wypełniały konkretne działania (projekty). Przedstawiona poniżej lista działań jest wykazem kompletnym w terminie przyjęcia Strategii przez Radę Gminy Dobro. Należy się natomiast liczyć z tym, że wykaz działań zostanie uzupełniony o nowe projekty w związku z pojawieniem się zewnętrznych źródeł finansowania oraz z w wyniku rozwoju oferty związanej z produktami i technologiami innowacyjnymi w ciągu najbliższych 20 lat.

Zaplanowanie etapów i działań sprzyjających rozwojowi elektromobilności, to kluczowy element Strategii.

Zestawienie jest wypracowanym planem działań wynikającym z wcześniejszych części Strategii oraz rozwinięciem założonych celów strategicznych.

Działania przedstawione są według spójnego wzorca (fiszki), który zawiera:

- numer zadania,
- nazwę zadania,
- perspektywę czasową realizacji zadania,
- szacunkowy koszt realizacji działania,
- źródła finansowania,
- opis zadania.

Każde z projektów ma charakter kierunkowy sprzyjający osiągnięciu zamierzonych celów, stąd też zaprezentowany katalog działań nie może być traktowany jako zamknięte zestawienie, ale raczej jako zestaw wytycznych, który w miarę pojawiania się nowych źródeł finansowania oraz rozwiązań technologicznych będzie mógł być aktualizowany i poszerzany.



Tabela 4. Projekt 1 Budowa i rozwój sieci punktów ładowania pojazdów na terenie gminy (aut, rowerów) oraz budowa i rozwój wypożyczalni pojazdów elektrycznych.

<b>Budowa i rozwój sieci punktów ładowania pojazdów na terenie gminy (aut, rowerów) oraz Budowa i rozwój wypożyczalni pojazdów elektrycznych</b>	
Okres Realizacji	2022-2040
Szacunkowy koszt inwestycji	1 200 000 zł
Potencjalne źródła finansowania	<ul style="list-style-type: none"><li>■ Fundusz Niskoemisyjnego Transportu</li><li>■ Regionalny Program Operacyjny Województwa Mazowieckiego</li><li>■ Budżet gminy</li><li>■ Fundusze inwestorów prywatnych</li></ul>
Krótki opis	<p>Kluczowym warunkiem rozwoju elektromobilności na terenie Gminy jest rozwinięty system ładowania pojazdów elektrycznych. Strategia wskazuje zdefiniowane punkty, w których powinny zostać wybudowane stacje, przy czym wraz z rozwojem elektromobilności docelowo na każdym parkingu przy obiekcie publicznym powinno zostać umieszczone przynajmniej jedno gniazdo ładowania samochodów elektrycznych. Kompleksowy system ładowania pojazdów powinien zawierać efektywne rozwiązania pozyskiwania energii wraz z możliwością jej magazynowania.</p> <p>Łączna liczba stacji ładowania do uruchomienia na terenie gminy to 22 sztuki. Pierwsze ładowarki powinny zostać montowane sukcesywnie między innymi w następujących miejscowościach: Dobrze, Poręby Nowe, Rudzienko, Młęcin, Czarnogłów, Głęboczyca, Rynia, Brzozowica, Drop, Rakówiec, Wólka Kobyłańska, Kąty Borucza. Wraz z popularyzacją pojazdów elektrycznych, stacje ładowania powinny być lokalizowane przy obiektach handlowych, usługowych, użyteczności publicznej (świetlice wiejskie, budynki OSP), stacjach paliw. Przy rozbudowie sieci stacji należy mieć na uwadze potrzebę integracji z siecią ładowarek w Kierunku Warszawy i Mińska Mazowieckiego. Jednocześnie wraz z uruchomieniem powszechnego systemu ładowania warto będzie zapewnić preferencje w zakresie opłaty za ładowanie pojazdów dla mieszkańców, którzy rozliczają podatki dochodowe w Gminie Dobrze.</p>

Źródło: opracowanie własne



Tabela 5. Projekt 2 Rozwój floty gminnej oraz floty komunikacji zbiorowej wraz z systemem ładowania pojazdów na terenie gminy (aut, rowerów, autobusów, itp.).

Rozwój floty gminnej oraz floty komunikacji zbiorowej wraz z systemem ładowania pojazdów na terenie gminy (aut, rowerów, autobusów, itp.)	
Okres Realizacji	2022-2040
Szacunkowy koszt inwestycji	2 400 000 zł
Potencjalne źródła finansowania	<ul style="list-style-type: none"> <li>■ Fundusz Niskoemisyjnego Transportu</li> <li>■ Regionalny Program Operacyjny Województwa Mazowieckiego</li> <li>■ Budżet gminy</li> <li>■ Fundusze inwestorów prywatnych</li> </ul>
Krótki opis	<p>Wykorzystanie pojazdów niskoemisyjnych przez Urząd Gminy może być dobrą rekomendacją i impulsem dla mieszkańców do zakupu własnych pojazdów niskoemisyjnych. Nabycie (zakup, leasing) elektrycznych samochodów służbowych wykorzystywanych przez Urząd Gminy na cele służbowe, działania komunalne oraz zakup środków transportu publicznego może być istotnym czynnikiem edukacyjnym i promującym dobre praktyki elektromobilności.</p> <p>Wraz z rozwojem komunikacji publicznej istotne będą procesy związane z implementacją rozwiązań dotyczących sprzedaży, biletów (biletomatów), systemem informacji pasażerskiej).</p> <p>Jednocześnie zamontowanie czujników do pomiaru powietrza oraz monitoring wskaźników w Gminie pozwoli na monitoring efektów programu elektromobilności.</p> <p>Wraz z zakupem pojazdów niezbędne będzie utworzenie punktów ładowania, które powinny być wykorzystywane efektywnie i o ile to możliwe – powinny być udostępniane publicznie. Koszt zapewnienia pojazdów osobowych niskoemisyjnych oszacowano na poziomie 400 000 zł, natomiast pojazdów do komunikacji zbiorowej w Gminie Dobrze na poziomie 2 mln zł.</p>

Źródło: opracowanie własne





Tabela 6. Projekt 3 Modernizacja sieci przystanków autobusowych.

Modernizacja sieci przystanków autobusowych	
Okres Realizacji	2022-2040
Szacunkowy koszt inwestycji	1 000 000 zł
Potencjalne źródła finansowania	<ul style="list-style-type: none"><li>■ Fundusz Niskoemisyjnego Transportu</li><li>■ Regionalny Program Operacyjny Województwa Mazowieckiego</li><li>■ Budżet gminy</li><li>■ Fundusze inwestorów prywatnych</li></ul>
Krótki opis	Projekt dotyczy budowy nowych oraz modernizacji istniejących wiat przystankowych (50 sztuk), w których zostaną zainstalowane moduły fotowoltaiczne, urządzenia do magazynowania energii, zlokalizowane na ich dachu. Wiaty w zależności od dostępnych rozwiązań funkcjonalnych będą mogły zostać wyposażone w następujące rozwiązania: dostęp do otwartej sieci Wi-Fi, system informacji pasażerskiej, system monitoringu wizyjnego, czujnik ruchu służący do sterowania oświetleniem, iluminacje oświetlenia na terenie wiaty i przyległego terenu, termometr oraz czujnik pomiaru jakości powietrza, punkty ładowania telefonów komórkowych i USB. Uzupełnieniem infrastruktury wiat przystankowych będą elementy małej architektury (ławki i stoliki) zasilane instalacjami fotowoltaicznymi, umożliwiające poprzez gniazda USB lub płyty indukcyjne doładowywanie urządzeń komunikacyjnych np.: telefonów i tabletów, komunikatorów itp.

Źródło: opracowanie własne

Tabela 7. Projekt 4 Budowa i rozwój sieci dróg rowerowych wraz z infrastrukturą towarzyszącą.

Budowa i rozwój sieci dróg rowerowych wraz z infrastrukturą towarzyszącą	
Okres Realizacji	2022-2040
Szacunkowy koszt inwestycji	5 000 000 zł
Potencjalne źródła finansowania	<ul style="list-style-type: none"><li>■ Regionalny Program Operacyjny Województwa Mazowieckiego</li><li>■ Budżet gminy</li><li>■ Inne fundusze celowe</li></ul>
Krótki opis	Kluczowym warunkiem rozwoju elektromobilności na terenie Gminy Dobrze jest rozbudowa systemu umożliwiającego wykorzystanie transportu dwukołowego (rowery, hulajnogi), które również mogą przyczynić się do poprawy walorów turystycznych Gminy Dobrze. Ze względu na potrzebę zapewnienia bezpieczeństwa wszystkim uczestnikom ruchu Gmina będzie



### Budowa i rozwój sieci dróg rowerowych wraz z infrastrukturą towarzyszącą

dążyła do rozbudowy, wyznaczania dróg rowerowych oraz pieszo-rowerowych (ścieżek i szlaków rowerowych wraz z systemem oznaczenia, mapami przebiegu, miejscami przystankowymi i stojakami na rowery wzdłuż ścieżek i szlaków rowerowych), Drogi te powinny obejmować główne ciągi komunikacyjne w gminie. Gmina Dobrze w ramach współpracy z sąsiednimi gminami będzie również dążyła do tworzenia zintegrowanej sieci dróg rowerowych z gminami ościennymi.

Źródło: opracowanie własne

Tabela 8. Projekt 5 Rozwój sieci i infrastruktury „Park & Ride” and „Bike & Ride”.

Rozwój sieci i infrastruktury „Park & Ride” and „Bike & Ride”	
Okres Realizacji	2022-2040
Szacunkowy koszt inwestycji	2 000 000 zł
Potencjalne źródła finansowania	<ul style="list-style-type: none"> <li>■ Fundusz Niskoemisyjnego Transportu</li> <li>■ Regionalny Program Operacyjny Województwa Mazowieckiego</li> <li>■ Budżet gminy</li> <li>■ Fundusze inwestorów prywatnych</li> </ul>
Krótki opis	<p>Kluczowym warunkiem rozwoju elektromobilności na terenie Gminy jest rozwinięty system niskoemisyjnego transportu zbiorowego - w związku z jego rozwojem niezbędne będzie zapewnienie miejsc parkingowych dla aut oraz pojazdów dwuśladowych wraz infrastrukturą.</p> <p>Rozwiązania komunikacyjne powinny uwzględniać zarówno krótkie podróże wewnątrzgminne (z sołectw gminy do centrum gminy), jak i podróże poza gminę - w szczególności w kierunku Warszawy oraz Mińska Mazowieckiego. Ważną rolę odniosą wówczas przygotowane punkty Bike &amp; Ride oraz Park &amp; Ride - punkty przesiadkowe umożliwiające dojazd do przystanku autobusowego i dalszą podróż komunikacją zbiorową. Budowa i rozbudowa systemu Bike &amp; Ride oraz Park &amp; Ride będzie stanowiła zachętę do bezpiecznego pozostawienia swojego środka transportu w przestrzeni monitoringowanej oraz bezpiecznych przestrzeni w których mieszkańcy będą mogli poczekać na środek komunikacji zbiorowej (forma poczekalni).</p>

Źródło: opracowanie własne



Tabela 9. Projekt 6 Montaż odnawialnych źródeł energii w budynkach użyteczności publicznej oraz wsparcie przy projektach instalacji odnawialnych źródeł energii na budynkach mieszkańców.

<b>Montaż odnawialnych źródeł energii w budynkach użyteczności publicznej oraz wsparcie przy projektach instalacji odnawialnych źródeł energii na budynkach mieszkańców</b>	
Okres Realizacji	2022-2040
Szacunkowy koszt inwestycji	2 000 000 zł
Potencjalne źródła finansowania	<ul style="list-style-type: none"><li>■ Wojewódzki Fundusz Ochrony Środowiska i Gospodarki Wodnej,</li><li>■ Narodowy Fundusz Ochrony Środowiska i Gospodarki Wodnej</li><li>■ Regionalny Program Operacyjny Województwa Mazowieckiego</li><li>■ Budżet gminy</li><li>■ Fundusze inwestorów prywatnych</li></ul>
Krótki opis	<p>Kluczowym warunkiem rozwoju elektromobilności na terenie Gminy jest zapewnienie optymalnego systemu zasilania baterii elektrycznych oraz systemu magazynowania energii w Gminie Dobrze.</p> <p>Systematyczny rozwój infrastruktury związanej z elektromobilnością (budowa i rozbudowa stacji ładowania, modernizacja przystanków, zakup samochodów z napędem elektrycznym) skutkować będzie wzrostem poziomu zużycia energii elektrycznej. Realną zachętą do wykorzystania rozwiązań elektromobilnych może być ograniczenie kosztów związanych z opłatami za energię i paliwa. Instalacja OZE – fotowoltaiki oraz pomp ciepła będzie miało pozytywny wpływ na zwiększenie dostępności do energii z OZE na budynkach użyteczności publicznej oraz obiektach prywatnych i stanie się motywacją do budowania stacji ładowania pojazdów przy takich obiektach. Wartość projektu Gminnego, przy zdefiniowaniu potrzeby budowy OZE na budynkach Szkół Podstawowych w miejscowościach: Drop, Młęcin, na budynkach Stacji Uzdatniania Wody – Dobrze i Czarnogłów, na Oczyszczalni ścieków w Dobrym, oraz na innych budynkach będących w zasobie gminnym, wstępnie oszacowano na poziomie 2 mln złotych. Koszty instalacji OZE przez Mieszkańców nie są znane.</p>

Źródło: opracowanie własne



Tabela 10. Projekt 7 Budowa oraz rozbudowa sieci dróg i oświetlenia ulicznego wraz z poprawą systemu bezpieczeństwa.

Budowa oraz rozbudowa sieci dróg i oświetlenia ulicznego wraz z poprawą systemu bezpieczeństwa	
Okres Realizacji	2022-2040
Szacunkowy koszt inwestycji	10 000 000 zł
Potencjalne źródła finansowania	<ul style="list-style-type: none"> <li>■ Wojewódzki Fundusz Ochrony Środowiska i Gospodarki Wodnej</li> <li>■ Narodowy Fundusz Ochrony Środowiska i Gospodarki Wodnej</li> <li>■ Regionalny Program Operacyjny Województwa Mazowieckiego</li> <li>■ Budżet gminy</li> <li>■ Fundusze inwestorów prywatnych</li> </ul>
Krótki opis	<p>Gmina Dobrze systematycznie rozbudowuje system dróg gminnych oraz oświetlenia ulicznego, którego celem jest poprawa warunków bezpieczeństwa mieszkańców oraz ograniczenia zapylenia wzdłuż dróg. Istotna jest systematyczna poprawa bezpieczeństwa przejść dla pieszych - w zakresie między innymi doświetlenia przejść dla pieszych oraz skrzyżowań (również poprzez montaż autonomicznych opraw oświetleniowych zasilanych energią wiatru oraz słońca w miejscach, w których brak jest ciągów oświetlenia ulicznego). Projekt ma na celu optymalizację energetyczną oraz poprawę bezpieczeństwa użytkowników dróg. Infrastruktura oświetleniowa powinna umożliwiać automatyczne sterowanie i zarządzanie strumieniem świetlnym w zależności od warunków pogodowych oraz zarządzanie awariami.</p>

Źródło: opracowanie własne



Tabela 11. Projekt 8 Edukacja ekologiczna i promocja elektromobilności.

Edukacja ekologiczna i promocja elektromobilności	
Okres Realizacji	2022-2040
Szacunkowy koszt inwestycji	1 000 000 zł
Potencjalne źródła finansowania	<ul style="list-style-type: none"><li>■ Fundusz Niskoemisyjnego Transportu</li><li>■ Wojewódzki Fundusz Ochrony Środowiska i Gospodarki Wodnej</li><li>■ Narodowy Fundusz Ochrony Środowiska i Gospodarki Wodnej</li><li>■ Regionalny Program Operacyjny Województwa Mazowieckiego</li><li>■ Budżet gminy</li><li>■ Fundusze inwestorów prywatnych</li></ul>
Krótki opis	<p>Mając na uwadze potrzebę zmian przyzwyczajeń mieszkańców w zakresie świadomości ekologicznej należy mieć na uwadze, że procesy implementacji powinny zakładać stopniowe wprowadzanie rozwiązań wraz ze wsparciem ich w procesach komunikacji.</p> <p>Rolą Gminy jest propagacja dobrych praktyk oraz wspieranie mieszkańców w procesie zmiany wykorzystania np. środków transportu publicznego oraz instalacji OZE.</p> <p>Dla wymiernego efektu niezbędne są znaczne inwestycje prywatne np. instalacje OZE, zakup niskoemisyjnych środków transportu.</p> <p>W celu aktywizacji postaw proekologicznych mieszkańców powinny być prowadzone systematyczne działania edukacyjne skierowane do:</p> <ul style="list-style-type: none"><li>- dzieci i młodzieży np. konkursy szkolne, lekcje i warsztaty tematyczne,</li><li>- mieszkańców i przedsiębiorców gminy np. kampanie informacyjne w zakresie bonifikat i korzyści związanych z zakupem pojazdów elektrycznych),</li><li>- pracowników urzędu, np. wyjazdy studyjne, uczestnictwo w konferencjach).</li></ul> <p>W ramach działań promocyjnych planowane jest wykorzystywanie różnorodnych i nowoczesnych technik informacyjnych oraz działań plenerowych np. budowa ścieżek edukacyjnych dotyczących elektromobilności, w tym rozwiązań małej architektury.</p> <p>Dobrym przykładem promocji elektromobilności jest również promowanie standardów elektromobilności przy realizacji usług transportu zbiorowego w Gminie oraz na terenie Powiatu.</p>

Źródło: opracowanie własne.



## Komplementarność zaplanowanych działań

Strategia elektromobilności spełnia wymogi komplementarności. Podstawowe wymiary „wzajemnego uzupełniania się” elementów programu. Wzajemne powiązania uwidoczniają się przy porównaniach głównych problemów identyfikowanych w części diagnostycznej z celami Strategii Elektromobilności i informacjami o projektach włączonych do programu.

W poniższej tabeli podano rozszerzony wykaz problemów (z odniesieniem do źródeł danych), przypisując im główne cele i projekty ujęte w programie.

Tabela 12. Komplementarność projektów i kierunków działań /celów strategicznych i operacyjnych.

Lp.	Nazwa projektu	C1. Wprowadzenie warunków dla rozwoju elektromobilności w gminie.	C2. Stworzenie sieci transportowej przyjaznej dla pojazdów elektrycznych w Gminie i jej bezpośrednim otoczeniu.	C3. Upowszechnienie elektromobilności wśród mieszkańców.	C4. Promocja różnych środków transportu opartych na napędzie elektrycznym (samochody, rowery, hulajnogi, inne).
1	Budowa i rozwój sieci punktów ładowania pojazdów na terenie gminy (aut, rowerów) oraz budowa i rozwój wypożyczalni pojazdów elektrycznych.	X	X	X	X
2	Rozwój floty gminnej oraz floty komunikacji zbiorowej wraz z systemem ładowania pojazdów na terenie gminy (aut, rowerów, autobusów, itp.)	X		X	X
3	Modernizacja sieci przystanków autobusowych.	X	X	X	X
4	Budowa i rozwój sieci dróg rowerowych wraz z infrastrukturą towarzyszącą.	X	X	X	X
5	Rozwój sieci i infrastruktury „Park & Ride” and „Bike & Ride”.	X	X	X	X
6	Montaż odnawialnych źródeł energii w budynkach użyteczności publicznej oraz wsparcie przy projektach instalacji odnawialnych źródeł energii na budynkach mieszkańców.	X			X
7	Budowa oraz rozbudowa sieci dróg i oświetlenia ulicznego wraz z poprawą systemu bezpieczeństwa.	X	X	X	X
8	Edukacja ekologiczna i promocja elektromobilności.	X	X	X	X

	bezpośrednie powiązanie
	pośrednie powiązanie

Źródło: opracowanie własne



**GMINA  
DOBRE**



**8**



Narodowy Fundusz  
Ochrony Środowiska  
i Gospodarki Wodnej



## Część 8. Indykatywne ramy finansowania projektów - źródła finansowania

W najbliższych latach kluczowym dla polskich samorządów źródłem finansowania przedsięwzięć rozwojowych będą nadal środki europejskiej polityki spójności. Poniżej zaprezentowano syntetyczne informacje dotyczące nowej perspektywy budżetowej UE w tym obszarze:

- bardziej inteligentna Europa przez innowacje, cyfryzację, transformację gospodarczą oraz wsparcie dla małych i średnich przedsiębiorstw;
- bardziej przyjazna dla środowiska bezemisyjna Europa wdrażająca porozumienie paryskie i inwestująca w transformację sektora energetycznego, w odnawialne źródła energii oraz w walkę ze zmianami klimatu;
- lepiej połączona Europa ze strategiczną infrastrukturą transportową i sieciami cyfrowymi;
- Europa bliżej obywateli przez wspieranie oddolnych strategii rozwoju i zrównoważonego rozwoju obszarów miejskich w całej UE.

Do nowych instrumentów finansowych umożliwiających realizację proekologicznej polityki rozwojowej będzie Fundusz na rzecz Sprawiedliwej Transformacji (FST), który w ramach polityki spójności będzie służył do zapewnienia wsparcia obszarom zmagającym się z poważnymi wyzwaniami społeczno - gospodarczymi wynikającymi z transformacji w dążeniu do osiągnięcia neutralności klimatycznej. FST ułatwi wdrażanie Europejskiego Zielonego Ładu, którego celem jest osiągnięcie neutralności klimatycznej UE do 2050 r. Realizacja inwestycji możliwa będzie z nowej puli środków krajowych oraz regionalnych.

Polityka spójności na lata 2021-2027 ma obejmować następujące fundusze:

- Europejski Fundusz Rozwoju Regionalnego (EFRR),
- Fundusz Spójności (FS),
- Europejski Fundusz Społeczny+ (EFS+)
- Fundusz Sprawiedliwej Transformacji (FST).

Fundusze te wzajemnie się uzupełniają.

- Fundusze wynikające z Umowy Partnerstwa:
- Fundusze Europejskie na Infrastrukturę, Klimat, Środowisko (FEnIKS),
- Fundusze Europejskie dla Nowoczesnej Gospodarki (FENG),
- Fundusze Europejskie dla Rozwoju Społecznego 2021-2027 (FERS) - następca Programu Wiedza Edukacja Rozwój (POWER),
- Fundusze Europejskie na Rozwój Cyfrowy (FERC),
- Pomoc Techniczna dla Funduszy Europejskich,
- Programy Europejskiej Współpracy Terytorialnej.

Planowane jest również finansowanie inwestycji dotyczących elektromobilności z funduszy regionalnych.





Krajowe Programy Ministerialne:

- Programy Ministerstwa Rozwoju i Technologii,
- Programy Ministerstwa Edukacji i Nauki,
- Programy Ministerstwa Klimatu i Środowiska,
- Programy Ministerstwa Sportu i Turystyki.

w tym również fundusze celowe m.in.:

- Rządowy Fundusz Inwestycji Lokalnych,
- Fundusz Dróg Samorządowych,
- Fundusz Rozwoju Przewozów Autobusowych,
- Program Rozwoju Organizacji Obywatelskich na lata 2018-2030,
- Program Tarcza antykrzysowa,
- Polski Ład- BGK.

Inne Krajowe Programy w oraz programy dotyczące inwestycji w ochronie środowiska naturalnego dystrybuowane przez:

- Wojewódzki Fundusz Ochrony Środowiska i Gospodarki Wodnej,
- Narodowy Fundusz Ochrony Środowiska i Gospodarki Wodnej, oraz programy celowe: Czyste powietrze i STOP SMOG, Moja woda.

Finansowania pochodzące z innych funduszy; w tym między innymi Fundusze norweskie i EOG, Program Life.

Jednym z kluczowych czynników, które wpływają na ograniczony rozwój elektromobilności są koszty zakupu pojazdów elektrycznych – na podstawie analizy cen z roku 2021 najczęściej wraz ze stacją ładowania umożliwiającą jego zasilanie, koszt ten jest około 30% wyższy niż dla zakupu pojazdu spalinowego.

Aby zrekomensować tę różnicę z dniem 29 lipca 2018 r. powołany do życia został Fundusz Niskoemisyjnego Transportu.

Fundusz ten jest celowym programem dedykowanym do wsparcia wydatków na infrastrukturę paliw alternatywnych oraz zakup samochodów zasilanych paliwami alternatywnymi (energia elektryczna, wodór, gaz - CNG i LNG).

Zgodnie z zapisami ww. programu:

I. Osoby fizyczne nieprowadzące działalności gospodarczej będą mogły uzyskać wsparcie na:

- Zakup samochodu elektrycznego w wysokości 30% ceny zakupu. Maksymalna kwota dofinansowania wynosi 37 500 zł, a cena samochodu wynosi 125 000 zł brutto;
- Zakup samochodu zasilanego wodorem w wysokości 30% ceny zakupu. Maksymalna kwota dofinansowania wynosi 90 000 zł, a cena samochodu 300 000 zł brutto.

Przedsiębiorcy i jednostki samorządu terytorialnego ubiegać się będą mogli o dofinansowanie zakupu nowych pojazdów w wysokości do 30% kosztów jego zakupu. Kwota dofinansowania uzależniona jest od kategorii pojazdu oraz napędu.

Wg stanu na sierpień 2021 forma i zakres finansowania elektromobilności w kolejnej perspektywie budżetowej (na lata 2021-2027) nie jest jeszcze znany, jednak biorąc pod uwagę kierunki europejskiej transformacji gospodarczej (polityka Zielonego Ładu, zmierzająca do osiągnięcia zero emisyjności



dwutlenku węgla, zaostrzenie norm emisyjnych dla pojazdów samochodowych, transformacja energetyczna w kierunku odnawialnych źródeł energii) pozwalają przypuszczać, że wydatki na elektromobilność i efektywność energetyczną stanowią ważny element budżetu Unii Europejskiej.



**GMINA  
DOBRE**



Narodowy Fundusz  
Ochrony Środowiska  
i Gospodarki Wodnej



## Część 9. Partycypacja interesariuszy Strategii Elektromobilności - docelowe grupy wsparcia oraz mechanizmy włączenia

### Partycypacja interesariuszy

W pracach nad Strategią Elektromobilności zostały przeprowadzone warsztaty z mieszkańcami, pracownikami urzędu oraz szeroko zakrojone konsultacje społeczne.

W ramach diagnozy została opracowana Ankieta skierowana do Mieszkańców - wyniki ankiety zostały opracowane w formie oddzielnego Raportu.

Konsultacje społeczne poprzedziły działania informacyjne - spotkanie z członkami Zespołu ds. Ochrony Środowiska spotkanie z Radą Gminy Dobre oraz działania informacyjne w Internecie. Na stronie internetowej Urzędu Gminy została uruchomiona zakładka tematyczna "Strategia Elektromobilności".

Interesariusze mieli do dyspozycji następujące formy uczestnictwa:

- spotkania konsultacyjne z udziałem ekspertów i pracowników Urzędu Gminy, członków Zespołu Projektowego,
- ankietyzacja w celu zebrania opinii mieszkańców na problemach dotyczących transportu i komunikacji,
- spotkania plenerowe - podczas uroczystości Gminnych - Dożynek Gminno - Parafialnych w Gminie Dobre,
- zgłaszanie uwag, propozycji, opinii drogą mailową lub na piśmie,
- spotkania indywidualne z ekspertami opracowującymi Strategię oraz członkami ds. Elektromobilności



**GMINA  
DOBRE**



**10**



Narodowy Fundusz  
Ochrony Środowiska  
i Gospodarki Wodnej



## Część 10. System zarządzania, wdrażania i monitoringu Strategii Elektromobilności

### Zarządzanie procesem wdrażania Strategii Elektromobilności

Zarządzanie procesem wdrażania Strategii Elektromobilności bazuje na trzech zasadach:

- partnerstwa
- partycypacji
- oszczędności.

Partnerstwo polega na tym, że grupy interesariuszy są równymi uczestnikami całego procesu realizacji Strategii, poczynając od wstępnych faz planistycznych, przez najważniejszy etap wdrażania programu po jego ewaluację *post ante*. Zasada partnerstwa jest szczególnie istotna w sytuacji słabej współpracy i aktywności interesariuszy, jaka ma miejsce w Gminie Dobrze. Dzięki zasadzie partnerstwa nastąpi:

- identyfikacja lokalnych liderów zmian (może również kreacja),
- wzmocnienie współpracy pomiędzy interesariuszami, grupami mieszkańców i przedstawicielami instytucji publicznych,
- wzmocnienie współpracy mieszkańców z urzędem,
- identyfikacja miejscowych potencjałów, które mogą wzmocnić proces wdrożenia,
- przewyższanie barier finansowych,
- wzrost wiedzy o procesie elektromobilności i jego promocja,
- wypracowanie nowych projektów dotyczących elektromobilności.

Mając na uwadze ograniczenia budżetowe nie przewiduje się powołania odrębnego podmiotu do zarządzania procesem elektromobilności. W Urzędzie Gminy zostanie wyłoniony zespół pracowników o kluczowych kompetencjach - Zespół Zadaniowy w komórce merytorycznej w strukturach Wydziału Inwestycji i Gospodarki Komunalnej.

Podstawowe zadania Zespołu Zadaniowego ds. Elektromobilności przedstawia Rysunek nr 4.



Rysunek 4. Zadania Zespołu Zadaniowego ds. Elektromobilności.



Źródło: opracowanie własne



## Monitoring Strategii Elektromobilności

Monitoring Strategii Elektromobilności Gminy Dobrze zostanie włączony do programu monitoringu rozwoju Gminy oraz będzie prezentowany w Ramach Raportu o Stanie Gminy za dany rok.

Jednocześnie Strategia w ciągu trzech lat od momentu przyjęcia będzie poddawana procesowi corocznego monitorowania, w związku z zachowaniem trzyletniego okresu trwałości projektu a informacje o zrealizowanych zadaniach zostaną przekazane do NFOŚiGW.

- fiszki informacyjne projektów w realizacji,
- cykliczne (roczne) sprawozdania z realizacji programu wykonane przez Zespół Zadaniowy,
- raporty z monitoringu realizacji programu.

Prognozowane rezultaty projektów zostaną określone w sposób orientacyjny oraz zostaną ujęte w ujęciu tabelarycznym.

Tabela 13. Prognozowane rezultaty projektów elektromobilności.

Lp.	Nazwa projektu	Pożądana zmiany wartości wskaźnika w okresie obowiązywania strategii
1	Liczba stacji ładowania pojazdów elektrycznych na terenie Gminy (szt.)	Wzrost
2	Liczba zamontowanych czujników pomiaru powietrza na terenie Gminy	Wzrost
3	Liczba zmodernizowanych przystanków autobusowych (szt.)	Wzrost
4	Długość wybudowanych, oznaczonych dróg rowerowych (ścieżek i szlaków w km)	Wzrost
5	Liczba wybudowanych lub zmodernizowanych stanowisk postojowych na terenie „Park & Ride” and „Bike & Ride”	Wzrost
6	Liczba budynków i moc zainstalowanych odnawialnych źródeł energii w budynkach użyteczności publicznej	Wzrost
7	Długość wybudowanych i modernizowanych - dróg publicznych (dróg gminnych w km)	Wzrost
8	Liczba punktów oświetlenia ulicznego zainstalowanego/ zmodernizowanego w Gminie	Wzrost





Lp.	Nazwa projektu	Pożądana zmiany wartości wskaźnika w okresie obowiązywania strategii
9	Liczba projektów oraz inicjatyw dotyczących edukacji ekologicznej i promocji elektromobilności (liczba zorganizowanych projektów oraz inicjatyw)	Wzrost

Źródło: opracowanie własne

Osiągnięcie planowanych efektów realizacji projektów Strategii Elektromobilności i całego programu będzie badane raz na rok a wyniki zostaną przedstawiane w raporcie o stanie Gminy za dany rok.

### Współpraca z parterami zewnętrznymi, promocja programu

Podmioty realizujące Strategię Rozwoju Elektromobilności Gminy Dobre, a w szczególności komórki merytoryczne Urzędu Gminy Dobre prowadzące projekty oraz proces koordynacji nad projektami elektromobilności będą ściśle współpracować z wszystkimi podmiotami, które są związane z działalnością samorządu gminnego i elektromobilnością na Mazowszu, parterami biznesowymi, organizacjami wsparcia, w szczególności z jednostkami Urzędu Marszałkowskiego Województwa Mazowieckiego, jednostkami samorządu terytorialnego (w tym Powiatem Mińskim i m.st. Warszawą), organizacjami społecznymi promującymi i działającymi na rzecz włączenia społecznego, popularyzacji działań związanych z procesem elektromobilności, promocji zdrowego trybu życia, wspierania działań poprawiających ład przestrzenny i poprawę jakości środowiska.

Władze gminy i lokalne instytucje realizujące działania w zakresie elektromobilności zaangażują się we współpracę sąsiednich gmin i powiatów mającą na celu zbudowanie sieci połączeń oraz rozwiązań, celem zwiększenia skali działań i ich efektywności.

W zakresie promocji programu przewidziane są następujące działania zaprezentowane na poniższym rysunku.



Rysunek 5. Działania promocyjne na rzecz elektromobilności.



Źródło: opracowanie własne



**GMINA  
DOBRE**



**11**



Narodowy Fundusz  
Ochrony Środowiska  
i Gospodarki Wodnej



## Część 11. Harmonogram przedsięwzięć Strategii Elektromobilności

Harmonogram przedsięwzięć umożliwi prezentację oraz łatwiejsze zarządzanie działaniami w zakresie elektromobilności w Gminie Dobrze.

Tabela 14. Harmonogram realizacji przedsięwzięć Strategii Elektromobilności

Lp	Nazwa projektu	21	22	23	24	25	26	27	28	29	30	31	31	32	33	34	35	36	37	38	39	40
1	Budowa i rozwój sieci punktów ładowania pojazdów na terenie gminy (aut, rowerów) oraz Budowa i rozwój wypożyczalni pojazdów elektrycznych																					
2	Rozwój floty gminnej oraz floty komunikacji zbiorowej wraz z systemem ładowania pojazdów na terenie gminy (aut, rowerów, autobusów, itp.)																					
3	Modernizacja sieci przystanków autobusowych																					
4	Budowa i rozwój sieci dróg rowerowych wraz z infrastrukturą towarzyszącą																					
5	Rozwój sieci i infrastruktury „Park & Ride” and „Bike & Ride”																					
6	Montaż odnawialnych źródeł energii w budynkach użyteczności publicznej oraz wsparcie przy projektach instalacji odnawialnych źródeł energii na budynkach mieszkańców																					
7	Budowa oraz rozbudowa sieci dróg i oświetlenia ulicznego wraz z poprawą systemu bezpieczeństwa																					
8	Edukacja ekologiczna i promocja elektromobilności																					

Źródło: opracowanie własne



**GMINA  
DOBRE**



**12**



Narodowy Fundusz  
Ochrony Środowiska  
i Gospodarki Wodnej



## Część 12. Wnioski

Strategia Elektromobilności dla Gminy Dobre wyznacza plan działań do roku 2040, w oparciu o diagnozę społeczno-gospodarczą Gminy i prace programowe prowadzone w trybie partycypacyjnym.

W ramach prac nad strategią zostały wyznaczone cele strategiczne i operacyjne, które spójne są z dokumentami wyższego rzędu na poziomie Gminy, Powiatu Mińskiego oraz dokumentów krajowych oraz europejskich.

- wykaz ośmiu projektów przewidzianych do realizacji /stan na 25 sierpnia 2021 r./:
- lokalne podmioty przygotowujące projekty oraz realizujące działania dotyczące elektromobilności:
  - Urząd Gminy Dobre, Zespół Zadaniowy ds. Elektromobilności - zespół wyłoniony spośród pracowników komórek merytorycznie powiązanych z ochroną środowiska oraz przygotowaniem i realizacją inwestycji,
  - podmioty zewnętrzne (które będą zainteresowane realizacją projektów w zakresie elektromobilności),
  - Mieszkańcy Gminy,
  - Podmioty Instytucjonalne np. sąsiadujące samorządy,

**Szczegółowa realizacja zadań inwestycyjnych będzie ustalana w ramach budżetu Gminy Dobre oraz Wieloletniej Prognozy Finansowej, w zależności od sytuacji finansowej Gminy oraz dostępu Urzędu Gminy do środków zewnętrznych na poziomie krajowym i europejskim.**

**O ostatecznej wysokości nakładów inwestycyjnych ponoszonych w celu realizacji Strategii decydować będzie Rada Gminy - podejmując odpowiednie uchwały przyjmujące budżet Gminy.**

**Zadania będą zrealizowane zgodnie z obowiązującymi przepisami prawa, w tym w szczególności z Prawem zamówień publicznych przy wykorzystaniu najlepszych praktyk dotyczących zasad organizacji i zarządzania programem, ramowych zasad i źródeł finansowania, systemu aktualizacji i monitoringu programu.**

### **Strategiczna ocena oddziaływania na środowisko**

Zgodnie z art. 46 pkt 2 ustawy z dnia 3 października 2008 r. o udostępnianiu informacji o środowisku i jego ochronie, udziale społeczeństwa w ochronie środowiska oraz ocenach oddziaływania na środowisko (tj. Dz.U. 2021 poz. 247.) nakłada obowiązek konieczności przedłożenia do uzgodnienia istotnych, strategicznych dokumentów gminy do Regionalnego Dyrektora Ochrony Środowiska w Warszawie oraz Wojewódzkiej Stacji Sanitarnej - Epidemiologicznej w Mińsku Mazowieckim. Podczas procedury uzgodnień we wskazanych wyżej instytucjach ocenie podlega charakter działań przewidzianych podczas realizacji celów, kierunków działań i konkretnych projektów, przewidzianych w ramach realizacji założeń dokumentu, które mogą znacząco oddziaływać na środowisko. Wobec wyżej wskazanych uwarunkowań Gmina Dobre wystąpiła do RDOŚ i WSSE o uzgodnienie odstąpienia



## Strategia Elektromobilności dla **Gminy Dobre**

od konieczności realizacji strategicznej oceny oddziaływania na środowisko. Otrzymane z powyższych instytucji opinie potwierdziły brak konieczności sporządzenia oceny oddziaływania na środowisko.



## Spis tabel

Tabela 1. Zadania ujęte w Strategii Rozwoju Elektromobilności Gminy Dobrze. ....	6
Tabela 2. Częstotliwość wskaźników problemów zdefiniowanych w ramach badań w Gminie Dobrze według źródeł informacji .....	28
Tabela 3. Cele Strategii Elektromobilności.....	34
Tabela 4. Projekt 1 Budowa i rozwój sieci punktów ładowania pojazdów na terenie gminy (aut, rowerów) oraz budowa i rozwój wypożyczalni pojazdów elektrycznych. ....	39
Tabela 5. Projekt 2 Rozwój floty gminnej oraz floty komunikacji zbiorowej wraz z systemem ładowania pojazdów na terenie gminy (aut, rowerów, autobusów, itp.) .....	40
Tabela 6. Projekt 3 Modernizacja sieci przystanków autobusowych.....	41
Tabela 7. Projekt 4 Budowa i rozwój sieci dróg rowerowych wraz z infrastrukturą towarzyszącą.....	41
Tabela 8. Projekt 5 Rozwój sieci i infrastruktury „Park & Ride” and „Bike & Ride”. ....	42
Tabela 9. Projekt 6 Montaż odnawialnych źródeł energii w budynkach użyteczności publicznej oraz wsparcie przy projektach instalacji odnawialnych źródeł energii na budynkach mieszkańców. ....	43
Tabela 10. Projekt 7 Budowa oraz rozbudowa sieci dróg i oświetlenia ulicznego wraz z poprawą systemu bezpieczeństwa. ....	44
Tabela 11. Projekt 8 Edukacja ekologiczna i promocja elektromobilności. ....	45
Tabela 12. Komplementarność projektów i kierunków działań /celów strategicznych i operacyjnych.....	46
Tabela 13. Prognozowane rezultaty projektów elektromobilności. ....	56
Tabela 14. Harmonogram realizacji przedsięwzięć Strategii Elektromobilności.....	60





## Spis rysunków

Rysunek 1. Położenie gminy Dobrze na mapie województwa mazowieckiego.....	20
Rysunek 2. Zestawienie głównych obszarów problemowych dotyczących elektromobilności w Gminie Dobrze.....	29
Rysunek 3. Analiza SWOT dla Strategii Elektromobilności dla Gminy Dobrze.....	31
Rysunek 4. Zadania Zespołu Zadaniowego ds. Elektromobilności. ....	55
Rysunek 5. Działania promocyjne na rzecz elektromobilności.....	58



## Spis załączników

Załącznik 1. Wątki poruszane w czasie warsztatów społecznych projektu Strategii Elektromobilności Gminy Dobro/spotkania Radnych Rady Gminy Dobro, organizacji pozarządowych, z mieszkańcami i innymi interesariuszami/ we wrześniu 2021 r. ....	67
Załącznik 2. Raport z Badania Ankietowego Mieszkańców Gminy Dobro dotyczące Elektromobilności.....	69



#### Załącznik 1.

Wątki poruszane w czasie warsztatów społecznych projektu Strategii Elektromobilności Gminy Dobrze/spotkania Radnych Rady Gminy Dobrze, organizacji pozarządowych, z mieszkańcami i innymi interesariuszami/ we wrześniu 2021 r.

1. Potrzeba rozwoju sieci dróg w gminie jest istotna ze względu na dużą liczbę sołectw i potrzebę zapewnienia sieci komunikacyjnej dla 42 sołectw - jest istotny proces. Mimo ciągłego procesu budowy i modernizacji - znaczna część dróg wymaga poprawy nawierzchni ulic, chodników, poboczy. Potrzebne są nowe światła i pasy dla pieszych.
2. Proces realizacji zadań dotyczących elektromobilności możliwy będzie w założonym w Strategii zakresie do realizacji przy uzyskaniu zewnętrznych funduszy – Gmina samodzielnie posiada budżet oraz WPF w którym zostaną zaplanowane działania w momencie uzyskania informacji o możliwym dofinansowaniu.
3. Deficyt ścieżek rowerowych – ze względu na priorytetyzację inwestycji i konieczność zapewnienia usług edukacyjnych, kanalizacji, wodociągu i dróg możliwości budowy dróg rowerowych były ograniczone. W sytuacji wzrostu liczby osób na jednośladach na drogach wymagane jest przygotowanie systemu wyznaczania dróg rowerowych oraz systemu oznaczeń.
4. Możliwość wykorzystania nowopowstałych tras rowerowych do promocji turystyki oraz połączenia z elementami zieleni i rekreacji na terenie Gminy.
5. Liczba letników oraz osób korzystających z rekreacji letniej z roku na rok zwiększa się zmieniając charakter gminy z rolniczej na osadniczą i turystyczną.
6. Mieszkańcy sezonowi Gminy Dobrze - osoby z okolic Warszawy, posiadający działki rekreacyjne z mogą przyczynić się do zwiększenia zapotrzebowania na punkty ładowania pojazdów w miejscowościach rekreacyjnych oraz przyczynić się przyspieszenia procesu elektromobilności w Gminie Dobrze.
7. Dla zwiększenia bezpieczeństwa przystanków oraz urządzeń elektromobilnych potrzebny jest w gminie monitoring wizyjny w kluczowych miejscach: w okolicach Rynku, na przystankach autobusowych.
8. Za bardzo istotna kwestię należy uznać rozległość Gminy i trudność z zapewnieniu komunikacji publicznej na jej całym terenie. Duże natężenie ruchu w Centrum Gminy oraz nieznaczne natężenia w wielu jej częściach powodują konieczność efektywnego zarządzania liczbą i częstotliwością kursów oraz ograniczoną liczbą tras (efektywność ekonomiczna transportu publicznego na terenie Gminy).
9. W czasie pandemii COVID, nastąpiło znaczne zwiększenie liczebne i zapotrzebowanie na usługi w Gminie - liczba mieszkańców nieformalnych zwiększyła się znacznie - kwestia powinna być obserwowana pod kątem zwiększenia zapotrzebowania na usługi publiczne w tym - elektromobilność.
10. W perspektywie zwiększenia liczby osób korzystających z systemu transportu publicznego konieczne jest zapewnienie dobrego dojazdu do dworca autobusowego w centrum Gminy Dobrze, rozbudowa parkingu „Park and Ride”, uporządkowanie i zabezpieczenie terenów przy stacjach przesiadkowych w tym budowa parkingów w innych miejscowościach.
11. Wiele miejscowości czeka na drogi, nadal w Gminie za dużo jest nawierzchni nieutwardzonych. Projekty dotyczące elektromobilności powinny być realizowane w taki sposób, aby najpierw były zapewnione potrzeby w zakresie jakości dróg.



12. W osiedlach i domach jednorodzinnych należy zadbać o to, by niższe były dla mieszkańców koszty codziennego zużycia energii. Wsparcie w projektach budowy instalacji fotowoltaicznych dałoby znaczne oszczędności oraz poprawiłoby jakość powietrza. Problem wymiany pieców jest w Gminie Dobrze systematycznie wspieramy.
13. Stan ulic w Gminie jest sukcesywnie poprawiany i wymaga dalszej modernizacji. Należy poprawić nawierzchnię ulic, chodników, poboczy. Potrzebne są nowe światła i pasy dla pieszych.
14. Wzrost ruchu sezonowego wpływa obniżenie bezpieczeństwa rowerzystów – w związku z rozwojem transportu rowerowego niezbędne będą działania poprawiające bezpieczeństwo rowerzystów (wyznaczenie pasów ruchu, pomiar średniej prędkości jazdy).
15. Zdecydowanie należy poprawić dostępność infrastruktury ładowania pojazdów elektrycznych – najbliższa stacja jest w Mińsku Mazowieckim.



**GMINA  
DOBRE**



# STRATEGIA ROZWOJU

# ELEKTROMOBILNOŚCI –

**Badanie Ankiетowe Mieszkańców Gminy Dobre  
dotyczące Elektromobilności**



Narodowy Fundusz  
Ochrony Środowiska  
i Gospodarki Wodnej



## Nazwa badania

**Badania społeczne do „Strategii Elektromobilności Gminy Dobre”.**

## Adres kwestionariusza

[https://docs.google.com/forms/d/e/1FAIpQLSdC2iLZuvYhqhBSGIYq\\_bV6aMNVmr5FzeaMO6KyLhq5IPt-g/formResponse](https://docs.google.com/forms/d/e/1FAIpQLSdC2iLZuvYhqhBSGIYq_bV6aMNVmr5FzeaMO6KyLhq5IPt-g/formResponse)

Badania ankietowe przeprowadzono na ramach realizacji przedsięwzięcia polegającego na opracowaniu Strategii Rozwoju Elektromobilności na terenie Gminy Dobre. Głównym celem strategii jest opracowanie planu działań oraz analiza możliwych do realizacji inwestycji jakie należy podjąć, aby w pełni wykorzystać potencjał rozwoju elektromobilności w Gminie Dobre.

Przeprowadzenie badania miało na celu również zdiagnozowanie wstępnych oczekiwań i potrzeb Mieszkańców Gminy Dobre związanych z szeroko pojętym zagadnieniem elektromobilności. Zdiagnozowanie potrzeb i problemów Mieszkańców odnoszących się do strefy komunikacyjnej wesprze proces planowania oraz realizację dalszych działań jednostki samorządu terytorialnego.

Ze względu na ograniczenia pandemiczne w metodologii wykorzystano technikę CAVI, w której sondaż opinii został przeprowadzony przy pomocy elektronicznego formularza ankiety udostępnionego Mieszkańcom na oficjalnej stronie Urzędu Gminy Dobre. Ankieta została udostępniona w dniach od 29 lipca 2020 r. do 10 sierpnia 2020 r.

The screenshot shows the official website of Gmina Dobre. The main content area features a survey titled "Ankieta dotycząca elektromobilności dla mieszkańców Gminy Dobre". The survey text states that the goal is to develop a plan of actions and analyze possible investments. It invites residents to participate in an anonymous survey to help shape the development plan. The survey is available until August 10, 2020. The website also includes a navigation menu on the left, a weather widget, and various public information sections on the right, such as "UWAGA!" regarding utility bills and "Witam w GMINIE DOBRE!" from the Mayor.



**Data przeprowadzenia badania:** 29.07.2020 r. - 10.08.2020 r.

**Metoda badawcza:** ankieta internetowa oraz ankieta do wydruku.

**Miejsce udostępnienia:** strona internetowa Urzędu Gminy Dobrze ([www.gminadobre.pl](http://www.gminadobre.pl)).

**Szczegóły metody badawczej:** ankieta internetowa - pytania zamknięte jednokrotnego wyboru, pytania otwarte, siatka jednokrotnego wyboru.

**Liczba pytań:** Ankieta zawierała 15 pytań (pytań z możliwością udzielenia jednej odpowiedzi, pytań otwartych).

#### **Zbiorcze podsumowanie wyników badania**

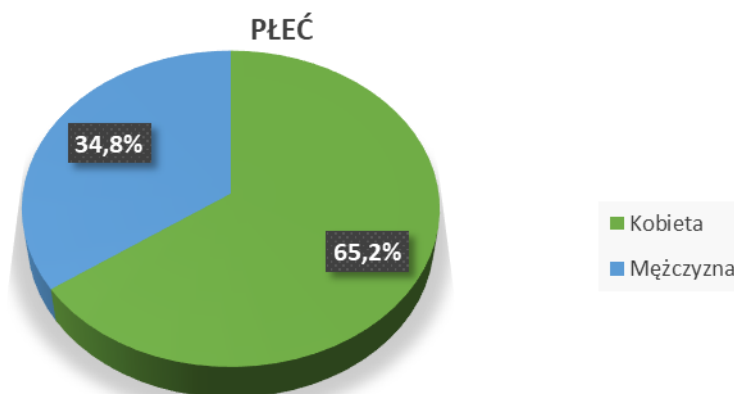
W badaniu ankietowym udział wzięło 46 respondentów, czyli ok. 0,74% obecnego ogółu Mieszkańców Gminy Dobrze, który według danych udostępnionych przez GUS w 2020 r. wynosił 6 012 osób. Do analizy statystycznej zakwalifikowano wszystkie ankiety.



## CHARAKTERYSTYKA GRUPY RESPONDENTÓW

Ze względu na rodzaj doboru próby respondenci stanowili ochotniczy jej dobór. Spośród zebranych 46 wypełnionych ankiet, kobiety wypełniły 65,2% ankiet (30 osób), zaś mężczyźni - 34,8% (16 osób). Odpowiedzi na to pytanie udzielili wszyscy ankietowani.

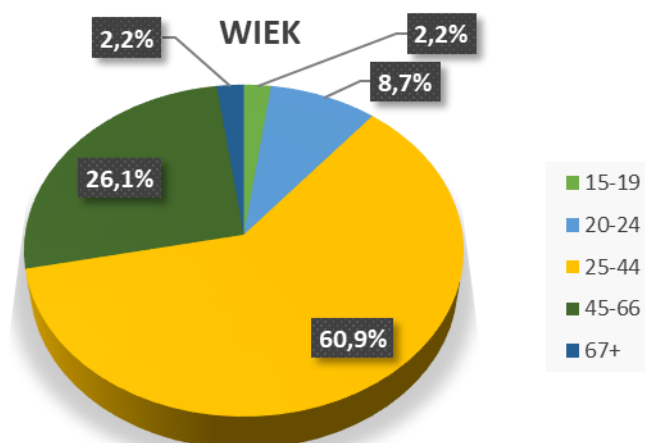
Wykres 1. Struktura płci ankietowanych.



Źródło: Badanie ankietowe.

Największą grupę 60,9% respondentów (28 osób) stanowiły osoby w wieku 25 - 44 lata. Kolejno 26,1% wszystkich ankiet wypełniło 12 osób w wieku 45-66 lat, natomiast 8,7% ankiet wypełniły 4 osoby w wieku 20 - 24 lata. W badaniu wzięło udział ex aequo dwie grupy po 2,2% respondentów - osoby najmłodsze w wieku 15-19 i osoby powyżej 67 roku życia (po 1 osobie). Odpowiedzi na to pytanie udzielili wszyscy ankietowani.

Wykres 2. Struktura respondentów ze względu na wiek.



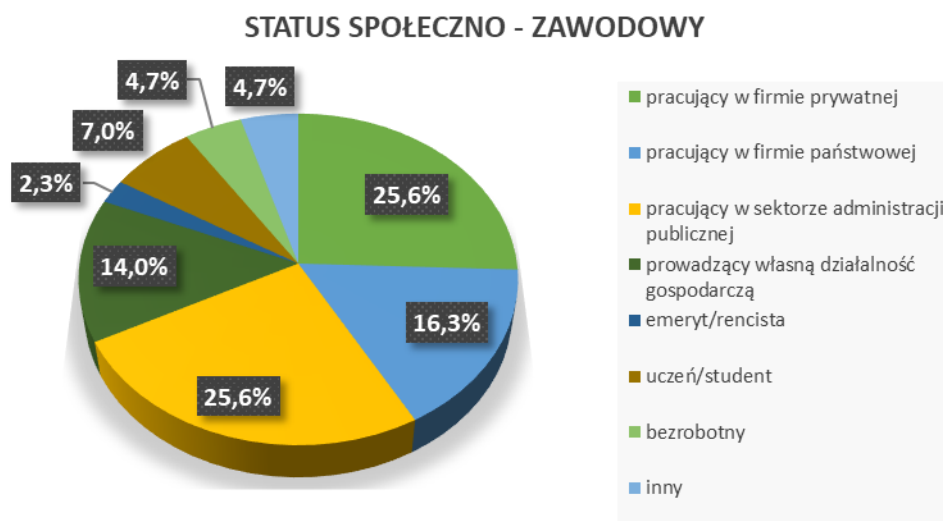
Źródło: Badanie ankietowe.



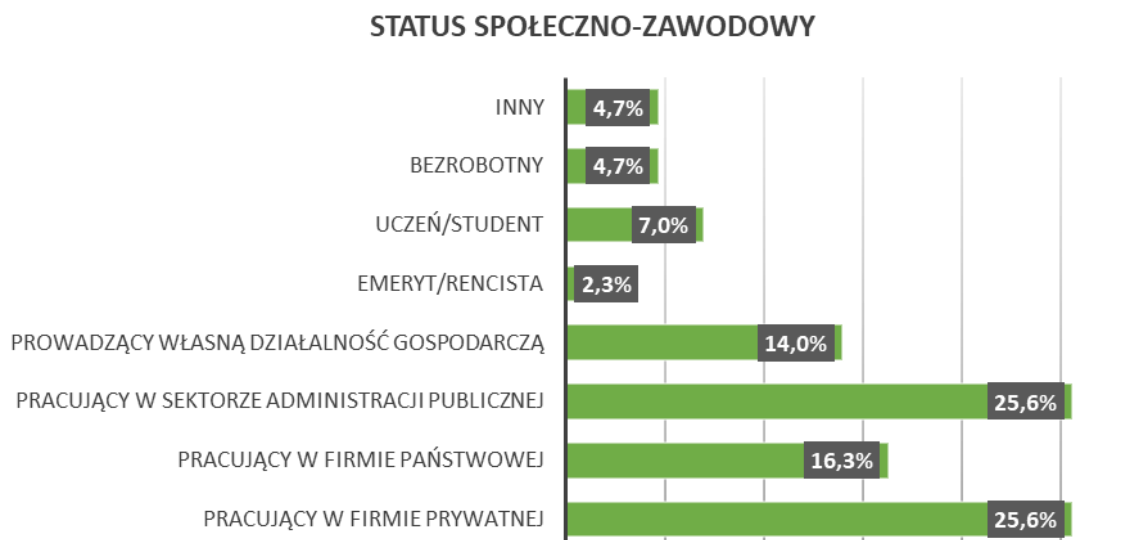


Pod względem statusu społeczno - zawodowego największą grupę 81,4% stanowiły osoby aktywne zawodowo, łącznie 35 osób (wliczając osoby zatrudnione w firmach państwowych - 16,3%, prywatnych - 25,6%, sektorze administracji publicznej - 25,6% i prowadzący własną działalność gospodarczą - 14%). Drugą co do wielkości grupę 7,0% respondentów stanowiły osoby nieaktywne zawodowo, czyli uczniowie/studenci (3 osoby). Mniej liczne grupy to: osoby bezrobotne (2 osoby - 4,7%) oraz osoby ze statusem inne (2 osoby - 4,7%). Najmniejszą grupę 2,3% respondentów stanowiły osoby nieaktywne zawodowo, czyli emeryci i renciści (1 osoba). Odpowiedzi na to pytanie nie udzieliły 3 osoby.

Wykres 3. Struktura respondentów ze względu na status społeczno - zawodowy.



Źródło: Badanie ankietowe



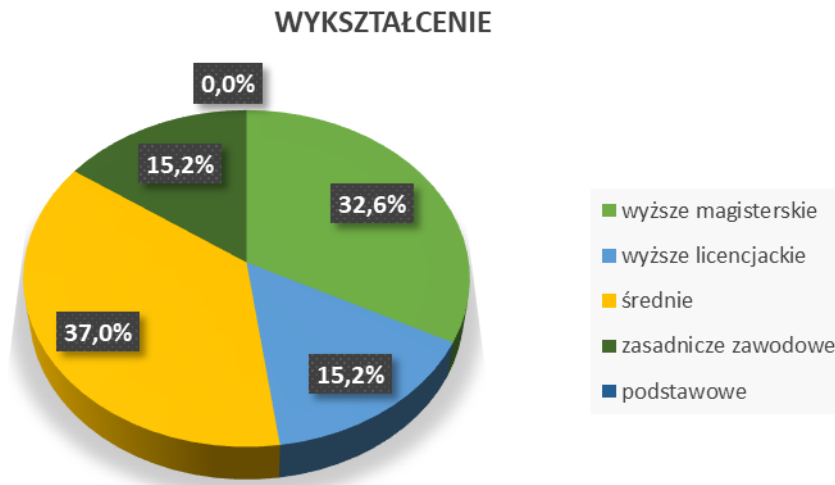
Źródło: Badanie ankietowe

Według kryterium wykształcenia najliczniejszą grupę 37,0% stanowiły osoby legitymujące się wykształceniem średnim (17 osób), natomiast wśród respondentów nie było osób



posiadających wykształcenie podstawowe (0,0%). Wśród ankietowanych 32,6% osób posiadało wykształcenie wyższe magisterskie (15 osób). Mniej liczne grupy respondentów ex aequo po 15,2% stanowiły osoby z wykształceniem wyższym licencjackim oraz zasadniczym zawodowym (7 osób). Odpowiedzi na to pytanie udzielili wszyscy ankietowani.

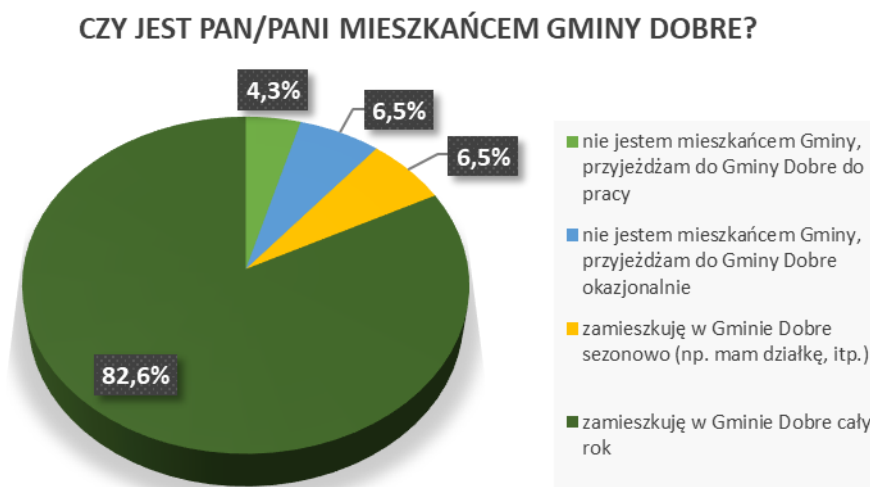
Wykres 4. Struktura respondentów ze względu na poziom wykształcenia.



Źródło: Badanie ankietowe

Najwięcej ankiet, bo ogółem 82,6% wypełniło 38 osób mieszkających w Gminie Dobrze przez cały rok. Respondentów, którzy określili, iż zamieszkują w Gminie Dobrze sezonowo było 6,5% (3 osoby), natomiast taka sama grupa 6,5% ankietowanych przyjeżdża do Gminy Dobrze okazjonalnie. Najmniejsza liczba 2 ankietowanych określiła, że przyjeżdża do Gminy Dobrze do pracy. Odpowiedzi na to pytanie udzielili wszyscy ankietowani.

Wykres 5. Struktura respondentów ze względu na status mieszkańca Gminy Dobrze.



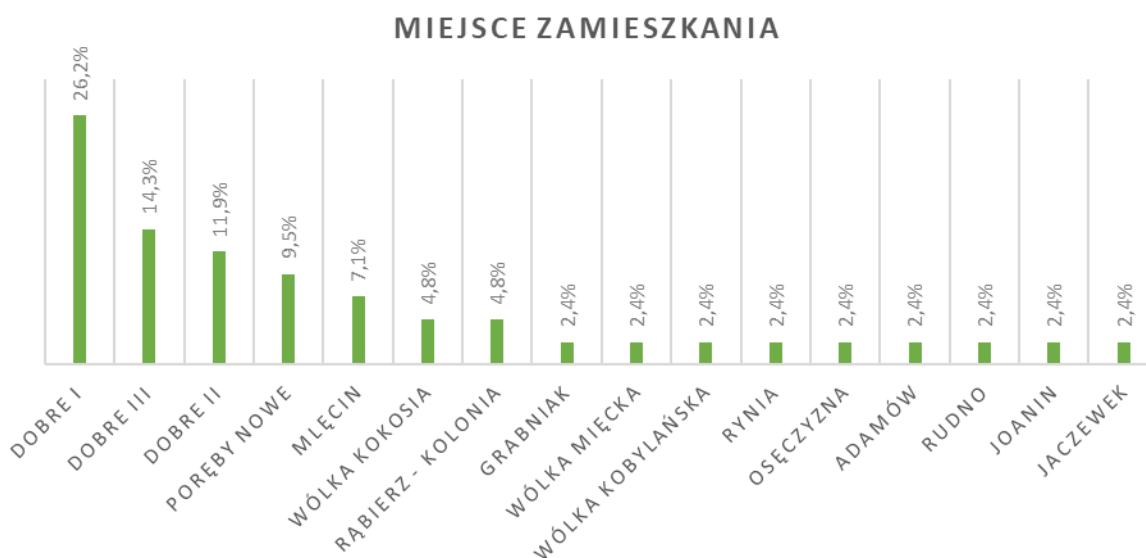
Źródło: Badanie ankietowe.



Większość uczestniczących w badaniu zamieszkuje w miejscowościach: Dobrze I - 26,2% (11 osób), Dobrze III - 14,3% (6 osób), Dobrze II - 11,9% (5 osób). Ponadto ankietowani zamieszkują w miejscowościach: Poręby Nowe - 9,5% (4 osoby), Młęcin 7,1% (3 osoby), Wólka Kokosia - 4,8% (2 osoby) oraz Rąbierz - Kolonia - 4,8% (2 osoby). Wśród respondentów byli również reprezentanci miejscowości: Grabniak, Wólka Mięcka, Wólka Kobyłańska, Rynia, Osęczyzna, Adamów, Rudno, Joanin oraz Jaczewek (2,4% - 1 osoba). Odpowiedzi na to pytanie udzieliłi wszyscy ankietowani.

Wśród ankietowanych nie było Mieszkańców miejscowości: Antonina, Brzozowica, Czarnocin, Czarnogłów, Drop, Duchów, Gęsianka, Głęboczyca, Kąty - Borucza, Kobyłanka, Makówiec Duży, Makówiec Mały, Marcelin, Modecin, Nowa Wieś, Pokrzywnik, Poręby Stare, Radoszyna, Rakówiec, Ruda - Pniewnik, Rudzienko, Sąchocin, Sołki, Świdrów, Walentów, Wólka Czarnogłowska, Wólka Młęcka.

Wykres 6. Struktura respondentów ze względu na miejsce zamieszkania.



Źródło: Badanie ankietowe.



## ANALIZA ODPOWIEDZI

Należy zauważyć, że w niewielu przypadkach respondenci nie odpowiadali na wszystkie pytania zawarte w kwestionariuszu. Niektóre pytania miały charakter otwarty, a w raporcie przytoczono odpowiedzi ankietowanych zgodne z oryginalną pisownią.

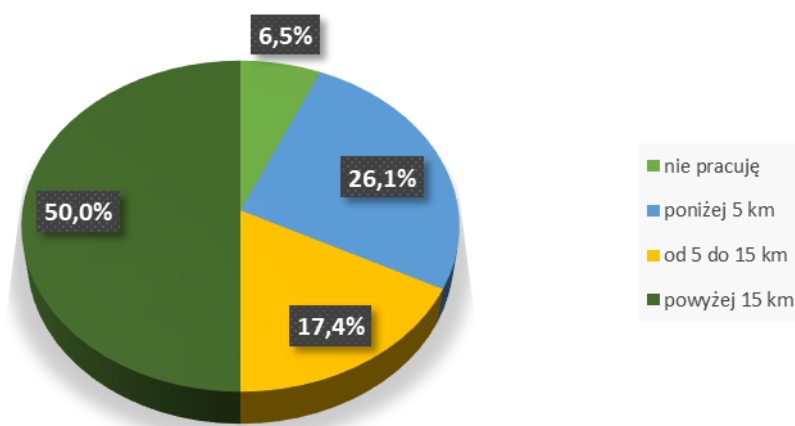
W pierwszym pytaniu poproszono przedstawicieli środowiska lokalnego o wskazanie odległości od miejsca pracy/nauki do miejsca zamieszkania.

Największa grupa respondentów biorących udział w badaniu tj. 50,0% (23 osoby) mieszka w odległości powyżej 15 km od miejsca pracy i nauki, natomiast najmniejsza grupa 6,5% (3 osoby) - nie pracuje. Dosyć duża grupa ankietowanych 26,1% (12 osób) pracuje/uczy się w niedalekiej odległości do 5 km od miejsca zamieszkania, natomiast grupa 17,4% ankietowanych (8 osób) w odległości od 5 do 15 km. Wszyscy ankietowani udzielili odpowiedzi na to pytanie.

Uzyskane odpowiedzi przedstawia wykres.

Wykres 7. Odległość od miejsca pracy/nauki do miejsca zamieszkania.

### ODLEGŁOŚĆ OD MIEJSCA PRACY/NAUKI DO MIEJSCA ZAMIESZKANIA

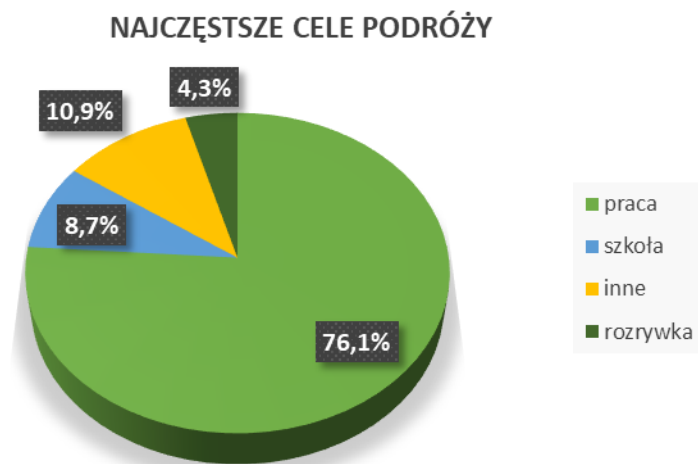


Źródło: Badanie ankietowe.

Zdecydowanie najczęstszym celem podróży wśród ankietowanych jest praca, aż 76,1% (35 osób) ankietowanych wskazało niniejszą odpowiedź. Następnie respondenci wskazywali kolejno na: odpowiedź „inne” (np. zakupy) - 10,9% ankietowanych (5 osób), szkołę - 8,7% ankietowanych (4 osoby), rozrywkę - 4,3% ankietowanych (2 osoby). Wszyscy ankietowani udzielili odpowiedzi na to pytanie.



Wykres 8. Najczęstszy cel podróży wśród ankietowanych.

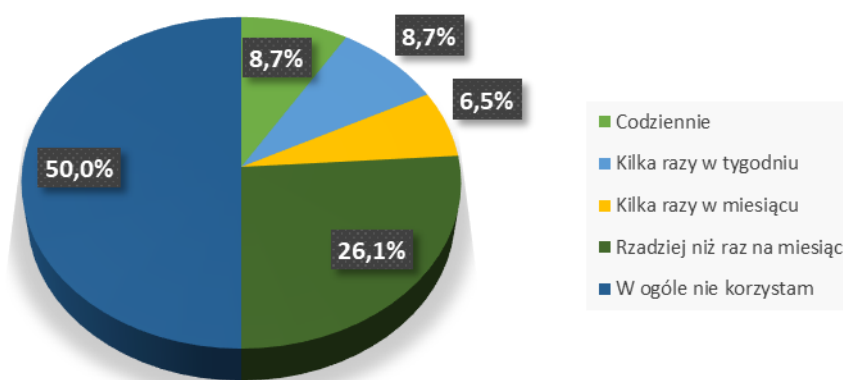


Źródło: Badanie ankietowe.

Badając dotychczasowe wykorzystanie środków transportu przez mieszkańców Gminy Dobrze zadano pytanie - Jak często korzystają z transportu publicznego? Z uzyskanych odpowiedzi wynika, że połowa respondentów 50,0% (23 osoby) w ogóle nie korzysta z transportu publicznego, zaś grupa 26,1% ankietowanych (12 osób) korzysta rzadziej niż raz w miesiącu. Jedynie nieliczne grupy po 8,7% ankietowanych (4 osoby) korzystają z transportu publicznego codziennie i kilka razy w tygodniu. Najmniejsza grupa 6,5% respondentów (3 osoby) korzysta z komunikacją zbiorową kilka razy w miesiącu. Wszyscy ankietowani udzielili odpowiedzi na to pytanie.

Wykres 9. Częstotliwość korzystania z transportu publicznego.

### CZĘSTOTLIWOŚĆ KORZYSTANIA Z TRANSPORTU PUBLICZNEGO



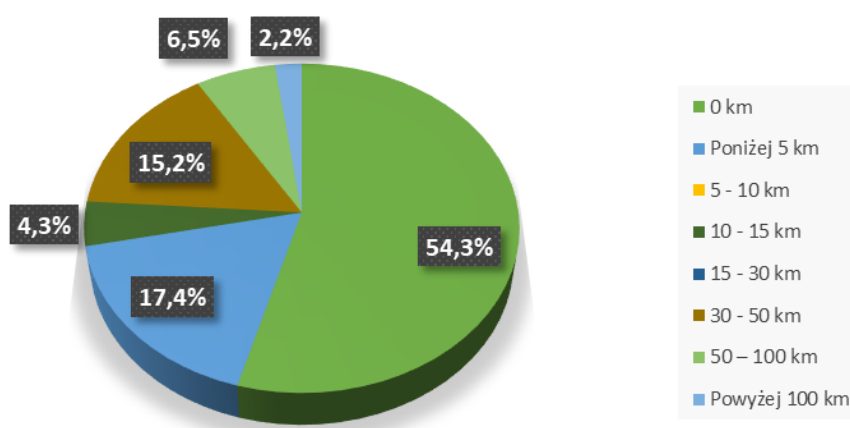
Źródło: Badanie ankietowe.



Na pytanie dotyczące łącznego dystansu jaki pokonują w ciągu dnia środkami transportu publicznego - ponad połowa respondentów 54,3% wskazała, że nie korzysta z tego typu środka transportu. 17,4% spośród badanych pokonuje środkami transportu publicznego w ciągu jednego dnia - dystans mniej niż 5 km, grupa 15,2% ankietowanych - od 30 do 50 km, zaś 6,5% ankietowanych dystans - od 50 do 100 km. Najmniejszą grupę 2,2% stanowili respondenci pokonujący dystans ponad 100 km dziennie. Wszyscy ankietowani udzielili odpowiedzi na to pytanie.

Wykres 10. Ilość pokonywanych km każdego dnia środkami transportu publicznego.

#### ILOŚĆ POKONYWANYCH KM KAŻDEGO DNIA ŚRODKAMI TRANSPORTU PUBLICZNEGO



Źródło: Badanie ankietowe.

W kolejnym pytaniu respondenci zostali poproszeni o wskazanie na jakiej trasie najczęściej korzystają z transportu publicznego. Wśród odpowiedzi najczęściej wskazywano na kierunki:

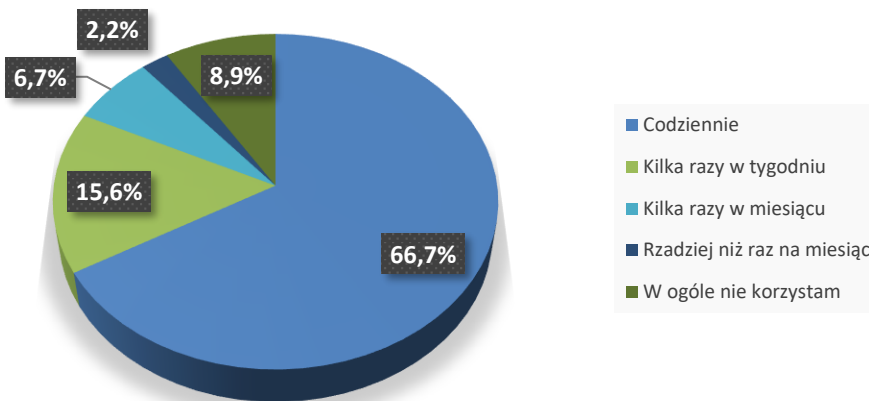
- Mińsk Mazowiecki
- Warszawa
- Radoszyna.

Następnie zapytano Mieszkańców Gminy Dobre, jak często korzystają z samochodu osobowego? Ankietowani stanowiącą największą grupę, bo aż w 66,7% (30 osób) odpowiedzieli, że korzystają z samochodu osobowego codziennie, a grono 15,6% ankietowanych (7 osób) kilka razy w tygodniu. Wśród respondentów grupa 8,9% (4 osoby) w ogóle nie posługuje się tym środkiem transportu, zaś 1 osoba (2,2%) zadeklarowała, że użytkuje tego typu pojazd rzadziej niż raz w miesiącu. Jeden z ankietowanych nie udzielił żadnej odpowiedzi.



Wykres 11. Częstotliwość korzystania z samochodu osobowego.

### CZĘSTOTLIWOŚĆ KORZYSTANIA Z SAMOCHODU OSOBOWEGO

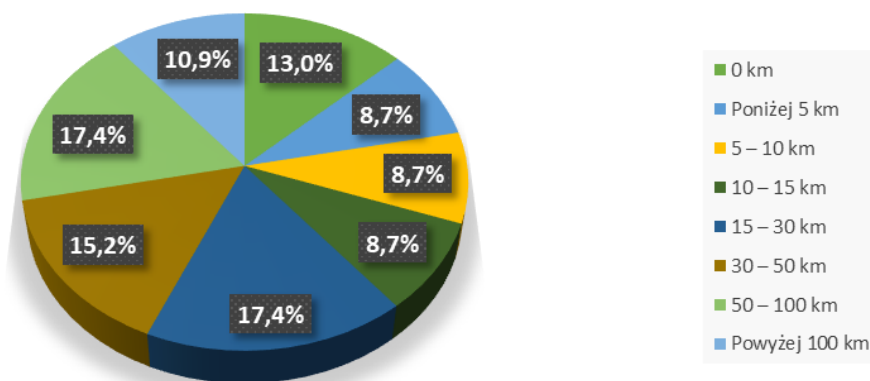


Źródło: Badanie ankietowe.

W kolejnym pytaniu poproszono przedstawicieli środowiska lokalnego o odpowiedź, ile kilometrów średnio pokonują każdego dnia samochodem osobowym. Największe grupy po 17,4% (8 osób) respondentów pokonują dziennie samochodem osobowym dystans od 15 - 30 km oraz od 50 do 100 km. Ponad 15,2% spośród badanych (7 osób) pokonuje w ciągu jednego dnia dystans od 30 do 50 km, 10,9% ankietowanych (5 osób) dystans poniżej 5 km. Wśród badanych była grupa 13% respondentów (6 osób), która w ogóle nie korzysta w ciągu dnia z samochodu osobowego.

Wykres 12. Codzienne korzystanie z samochodu osobowego.

### ŚREDNIA DZIENNA KORZYSTANIA Z SAMOCHODU OSOBOWEGO



Źródło: Badanie ankietowe.

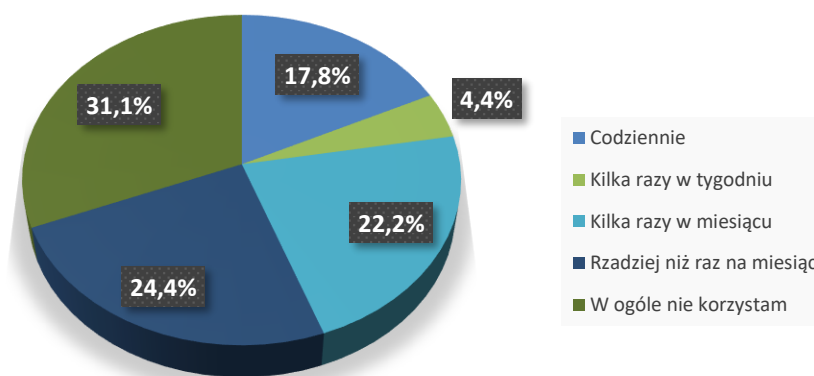


- Następnie ankietowani wskazywali o najczęstsze trasy samochodem osobowym:
- Młęczin - Wiśniew
- Młęczin - Mińsk Mazowiecki
- Dobrze - Mińsk Mazowiecki
- Dobrze - Warszawa
- Rudno - Dobrze
- Osęczyzna - Stanisławów
- Rynia - Mińsk Mazowiecki
- Rynia - Warszawa
- Stanisławów - Okuniew - Warszawa - Nadarzyn
- Dobrze - Węgrów
- Osęczyzna - Warszawa
- Młęczin - teren Powiatu Mińskiego
- Dobrze - Połazie Świętochowskie
- Dobrze - tereny Gminy
- Poręby Nowe - Mińsk Mazowiecki.

W następnym pytaniu zapytano ankietowanych jak często korzystają z roweru w celach komunikacyjnych? Znaczna część ankietowanych 31,1% (14 osób) w ogóle nie korzysta z roweru w celach komunikacyjnych, zaś 24,4% respondentów (11 osób) korzysta rzadziej niż raz w miesiącu. Co szósty z ankietowanych (17,8%) codziennie używa roweru do celów komunikacyjnych. Najmniejszą grupę stanowią osoby korzystające z tego typu pojazdu kilka razy w tygodniu - 4,4% (2 osoby). Jeden z ankietowanych nie udzielił odpowiedzi na to pytanie.

Wykres 13. Częstotliwość korzystania z roweru w celach komunikacyjnych.

### CZĘSTOTLIWOŚĆ KORZYSTANIA Z ROWERU W CELACH KOMINUKACYJNYCH



Źródło: Badanie ankietowe.

Z uzyskanych odpowiedzi wynika, że Mieszkańcy Gminy Dobrze lubią rekreacyjną jazdę na rowerze, a wyniki badań kształtują się następująco: 28,9% spośród badanych (13 osób)

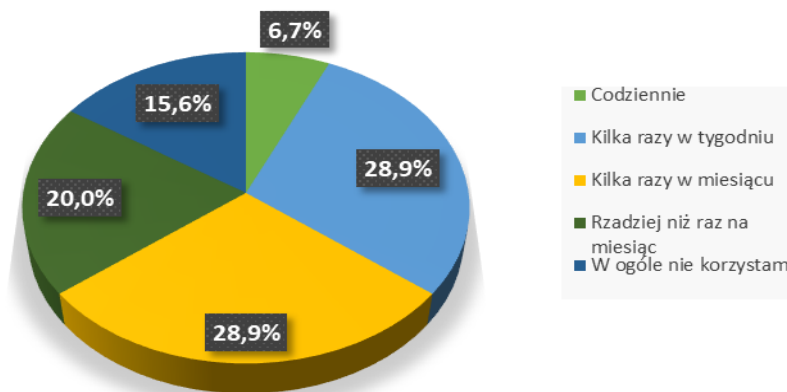




używa roweru do celów rekreacyjnych kilka razy w tygodniu, 28,9% spośród badanych (13 osób) kilka razy w miesiącu, zaś grupa 20,0% ankietowanych (9 osób) - korzysta rzadziej niż raz na miesiąc. Grupa 15,6% ankietowanych (7 osób) w ogóle nie korzysta z roweru w celach rekreacyjnych, zaś 6,7% respondentów robi to codziennie. Jeden z ankietowanych nie udzielił odpowiedzi na to pytanie.

Wykres 14. Częstotliwość korzystania z roweru w celach rekreacyjnych.

### CZĘSTOTLIWOŚĆ KORZYSTANIA Z ROWERU W CELACH REKREACYJNYCH

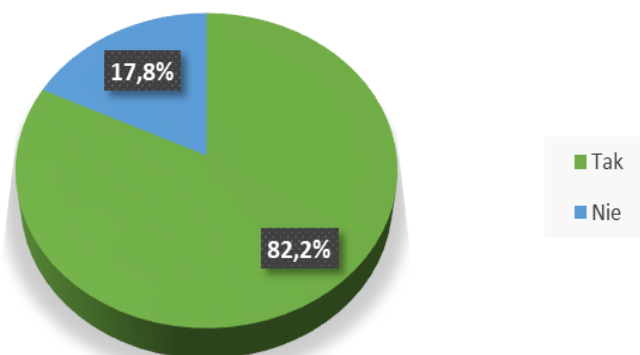


Źródło: Badanie ankietowe.

W kolejnym pytaniu respondenci zostali poproszeni o informację, czy są właścicielami samochodu. Zdecydowana większość, bo 82,2% ankietowanych (37 osób) posiada samochód, natomiast odmiennego zdania było 17,8% respondentów (8 osób). Jeden z ankietowanych nie udzielił odpowiedzi na to pytanie.

Wykres 15. Posiadanie samochodu.

### POSIADANIE SAMOCHODU

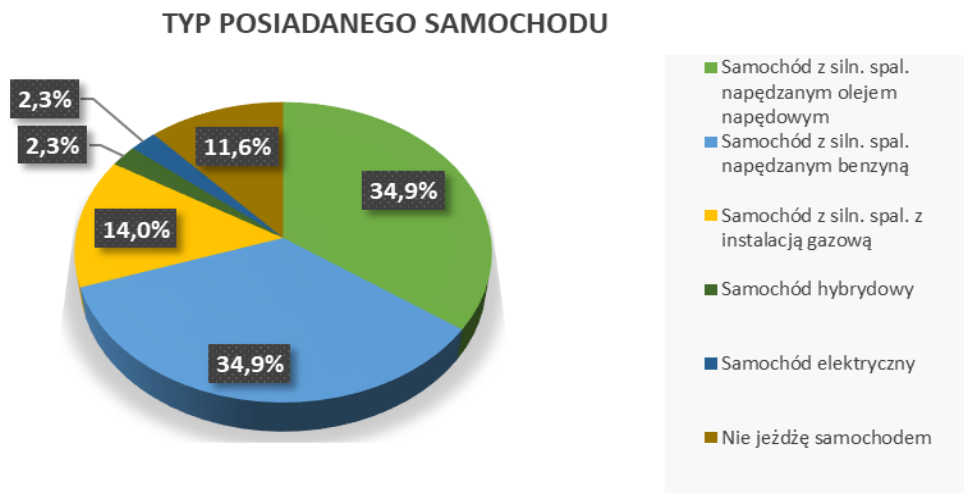


Źródło: Badanie ankietowe.



Następnie poproszono ankietowanych posiadających samochód o doprecyzowanie, jakiego typu jest to pojazd. Największe grupy ankietowanych po 34,9% (15 osób) korzystają z samochodu z silnikiem spalinowym napędzanym benzyną oraz z silnikiem spalinowym napędzanym olejem napędowym. Grupa 14,0% osób biorących udział w badaniu (6 osób) posiada samochód z instalacją gazową, zaś grupa 11,6% (5 osób) w ogóle nie jeździ samochodem. Dwie grupy ankietowanych łącznie 4,6% (2 osoby) stanowią ankietowani posiadający samochód elektryczny i hybrydowy. Trzech ankietowanych nie udzieliło odpowiedzi na to pytanie.

Wykres 16. Typ posiadanego samochodu.



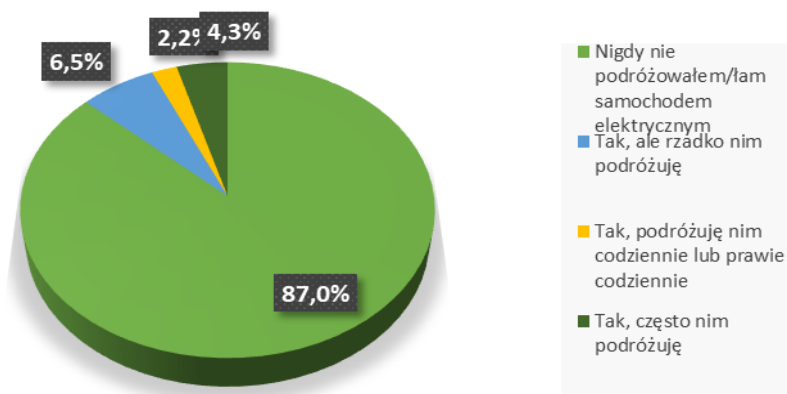
Źródło: Badanie ankietowe.

Badanie dotyczące ogólnych postaw odnoszących się do elektromobilności wśród Mieszkańców Gminy Dobre rozpoczęło od pytania - „Czy podróżował/a Pan/Pani kiedyś samochodem elektrycznym? Zdecydowana większość, bo 87,0% ankietowanych nigdy nie podróżowało tego typu środkiem transportu, natomiast grupa 6,5% ankietowanych rzadko podróżuje samochodem elektrycznym. Tylko 4,3% respondentów często podróżuje samochodem elektrycznym a najmniejsza grupa tylko 2,2% korzysta z samochodu elektrycznego codziennie lub prawie codziennie. Dane te wskazują, że obecnie na terenie Gminy Dobre elektryczne samochody są mało popularne.

Wykres 17. Podróże samochodem elektrycznym.



### PODRÓŻE SAMOCHODEM ELEKTRYCZNYM

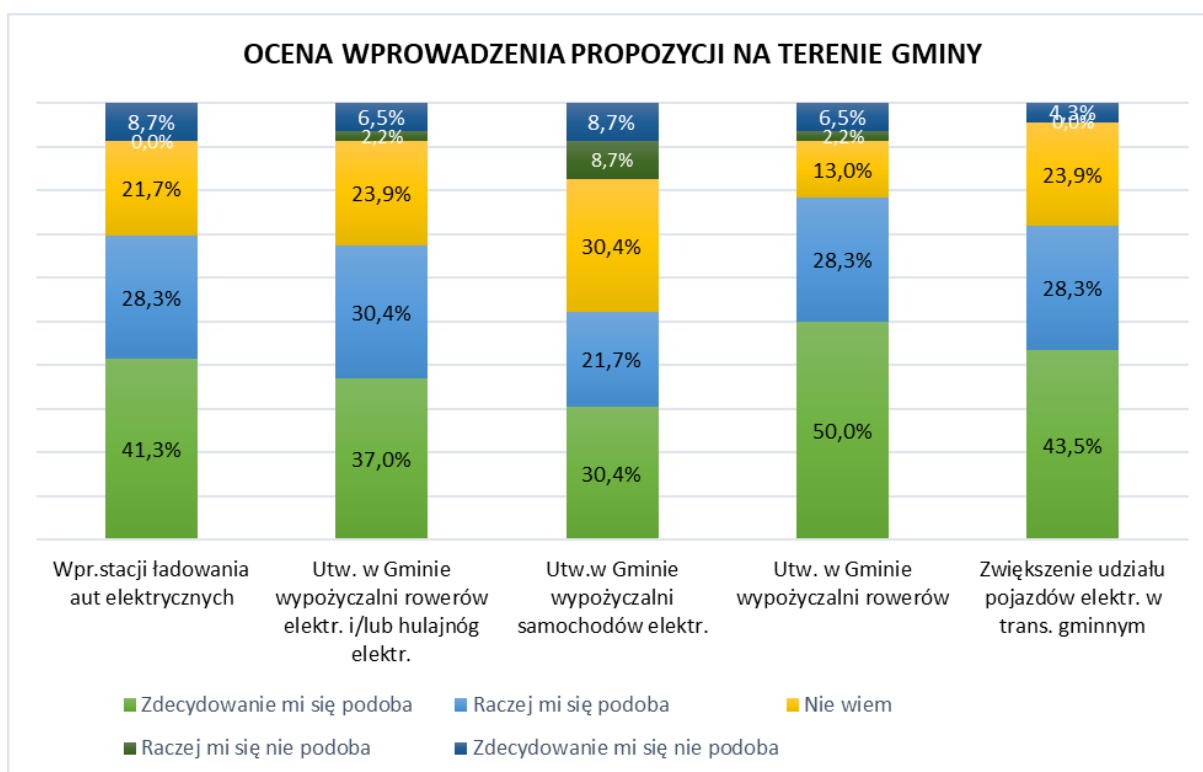


Źródło: Badanie ankietowe.

Rozważając zagadnienia dotyczące kwestii rozwoju elektromobilności na terenie Gminy Dobrze w kolejnym pytaniu poproszono respondentów o ocenę wprowadzenia na terenie Gminy rozwiązań dotyczących rozwoju elektromobilności.

Poniżej na wykresie prezentujemy ogólne zestawienie ocen ankietowanych w zakresie wprowadzenia innowacyjnych rozwiązań na terenie Gminy. Następnie omówione zostaną poszczególne zagadnienia w tej kwestii.

Wykres 18. Ocena wprowadzenia propozycji na terenie Gminy Dobrze.



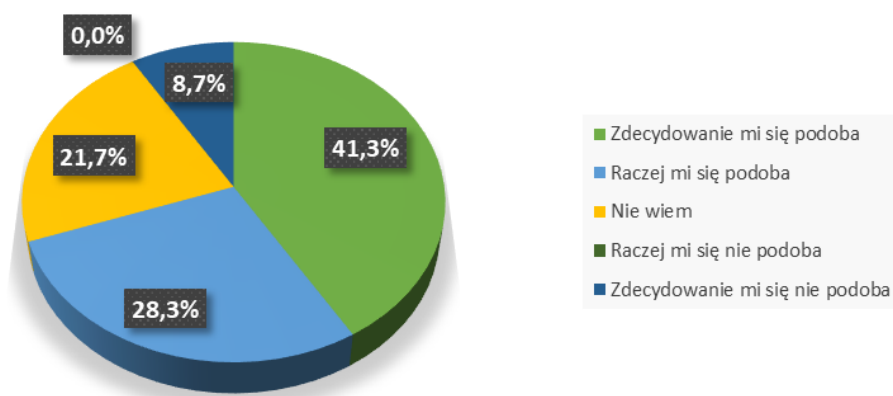
Źródło: Badanie ankietowe.



Pomysł wprowadzenia stacji ładowania pojazdów na terenie Gminy Dobrze jest dobrym rozwiązaniem zdaniem przeważającej grupy 69,6% ankietowanych (32 osoby), z czego dla 41,3% badanych (19 osób) jest zdecydowanie trafną inicjatywą. Negatywne wskazania objęły 8,7% respondentów (4 osoby), dla których projekt wprowadzenia stacji ładowania aut elektrycznych okazał się zdecydowanie nietrafiony. Odpowiedzi „nie wiem” udzieliło 21,7% (10 osób). Wszyscy ankietowani udzielili odpowiedzi na to pytanie.

Wykres 19. Wprowadzenie stacji ładowania samochodów elektrycznych.

#### WPROWADZENIE STACJI ŁADOWANIA SAMOCHODÓW ELEKTRYCZNYCH



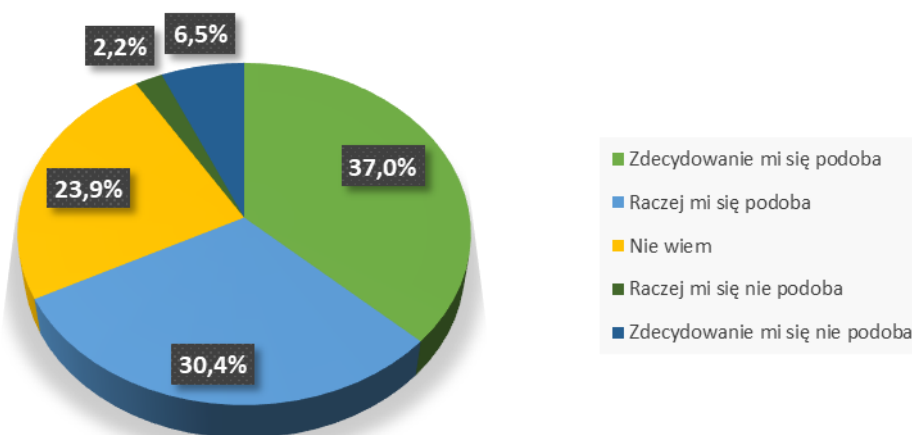
Źródło: Badanie ankietowe.

W kolejnym pytaniu poproszono przedstawicieli środowiska lokalnego o ocenę koncepcji utworzenia w Gminie Dobrze wypożyczalni rowerów elektrycznych i/lub hulajnóg elektrycznych. Większość ankietowanych 67,4% (31 osób) oceniła pozytywnie ten pomysł, z czego 37,0% badanych (19 osób) zdecydowanie go poparło. Negatywne wskazania objęły 8,7% respondentów (4 osoby), dla których projekt ten okazał się nietrafiony, w tym dla grupy 6,5% (3 osoby) - zdecydowanie nietrafiony. Odpowiedzi „nie wiem” udzieliło 23,9% (11 osób). Wszyscy ankietowani udzielili odpowiedzi na to pytanie.

Wykres 20. Utworzenie w Gminie Dobrze wypożyczalni rowerów elektrycznych i/lub hulajnóg elektrycznych.



### UTWORZENIE W GMINIE WYPOŻYCZALNI ROWERÓW ELEKTRYCZNYCH I/LUB HULAJNÓG ELEKTRYCZNYCH

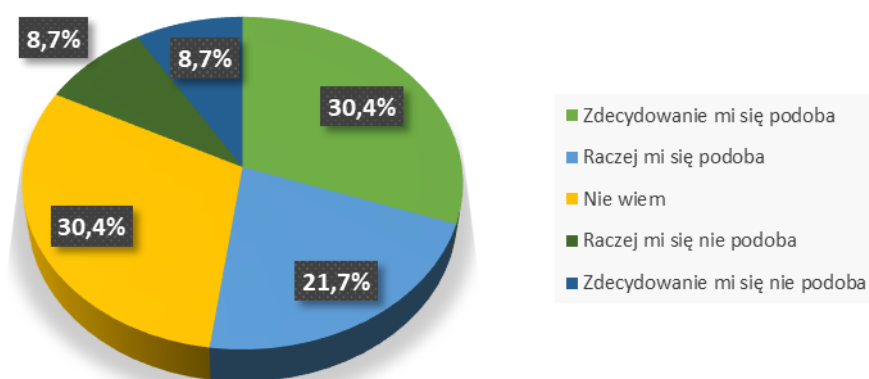


Źródło: Badanie ankietowe.

Ponad połowa mieszkańców Gminy Dobrze biorących udział w badaniu ankietowym (52,1% - 24 osoby) pozytywnie odbiera zagadnienie utworzenia w Gminie wypożyczalni samochodów elektrycznych, z czego dla 30,4% badanych (14 osób) jest to zdecydowanie trafna inicjatywa. Niemal co trzeci badany jest niezdecydowany (30,4% - 14 osób) w tej kwestii, natomiast krytyczne wskazania objęły 17,4% respondentów (8 osób), z czego dla 8,7% (4 osoby) pomysł ten okazał się zdecydowanie niefortunny. Wszyscy ankietowani udzielili odpowiedzi na to pytanie.

Wykres 21. Utworzenie w Gminie Dobrze wypożyczalni samochodów elektrycznych.

### UTWORZENIE W GMINIE WYPOŻYCZALNI SAMOCHODÓW ELEKTRYCZNYCH



Źródło: Badanie ankietowe.

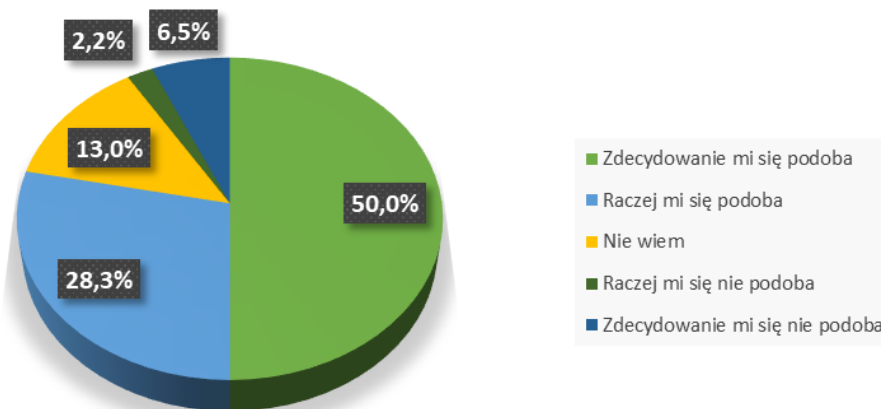
Pomysł utworzenia w Gminie Dobrze wypożyczalni rowerów jest dobrym rozwiązaniem zdaniem zdecydowanej większości ankietowanych (78,3%, 36 osób), z czego dla połowy badanych (50,0%) jest zdecydowanie dobrą inicjatywą. Tylko dla nielicznej grupy



8,7% respondentów (4 osoby), projekt utworzenia w Gminie wypożyczalni rowerów okazał się zdecydowanie nietrafiony. Odpowiedzi „nie wiem” udzieliło 13,0% (6 osób). Wszyscy ankietowani udzielili odpowiedzi na to pytanie.

Wykres 22. Utworzenie w Gminie Dobre wypożyczalni rowerów.

### UTWORZENIE W GMINIE WYPOŻYCZALNI ROWERÓW



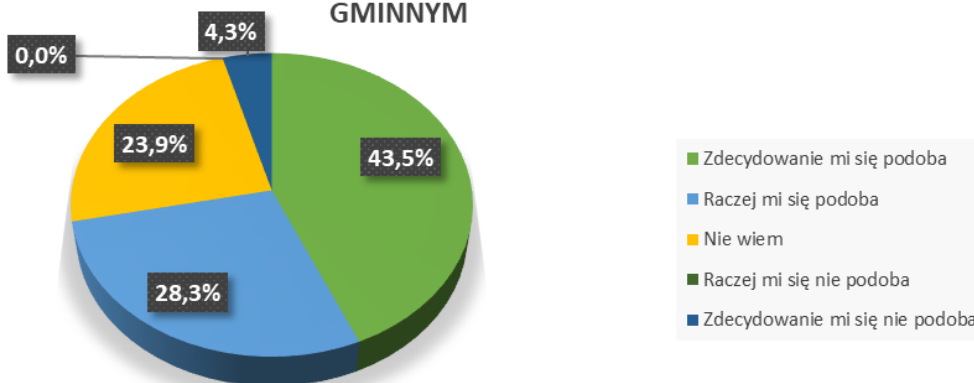
Źródło: Badanie ankietowe.

Zdecydowana większość ankietowanych (71,8%; 33 osoby) zagadnienie zwiększenia udziału pojazdów elektrycznych w transporcie gminnym oceniła pozytywnie, z czego 43,5% badanych (20 osoby) zdecydowanie go poparło. Wśród badanych była grupa 23,9% osób niezdecydowanych udzielających odpowiedzi „nie wiem” (11 osób). Tylko nieliczna grupa 4,3% respondentów (2 osoby), uznała to zagadnienie za zdecydowanie nieuzasadnione. Wszyscy ankietowani udzielili odpowiedzi na to pytanie.

**Uzyskane wyniki na podstawie przeprowadzonych analiz pozwalają stwierdzić, że zdaniem respondentów rozwój elektromobilności poprzez m.in. zwiększenie taboru transportu gminnego przez pojazdy elektryczne jest istotnym kierunkiem rozwoju Gminy.**

Wykres 23. Zwiększenie udziału pojazdów elektrycznych w transporcie gminnym.

### ZWIĘKSZENIE UDZIAŁU POJAZDÓW ELEKTRYCZNYCH W TRANSPORCIE GMINNYM



Źródło: Badanie ankietowe.

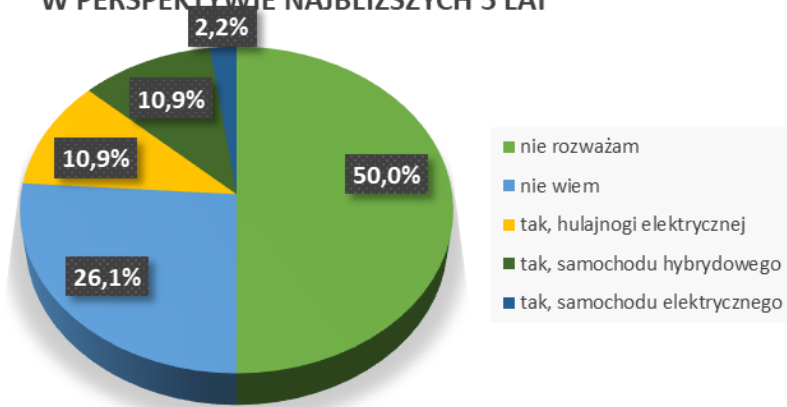


Ankietowani na pytanie czy rozważają zakup elektrycznego środka transportu w perspektywie najbliższych 5 lat, mogli udzielić kilku odpowiedzi. Odpowiedzi rozłożyły się różnorodnie, jednakże połowa ankietowanych 50,0% ankietowanych wskazało, że nie rozważa zakupu elektrycznego środka transportu. Jedynie 10,9% ankietowanych wskazało na zakup samochodu hybrydowego, 10,9% - rozważa zakup hulajnogi elektrycznej, natomiast grupa 2,2% ankietowanych ma w planach zakup samochodu elektrycznego. Wszyscy ankietowani udzielili odpowiedzi na to pytanie.

Warto zauważyć, że stosunek osób zupełnie niezainteresowanych zakupem elektrycznego środka transportu (50,0%) do ilości osób, które rozważają zakup takiego środka transportu (23,9%), wskazuje obecnie na nieznaczne zainteresowanie rynkiem elektrycznych pojazdów w wśród mieszkańców Gminy Dobrze.

Wykres 24. Zainteresowanie potencjalnym zakupem elektrycznego środka transportu w perspektywie najbliższych 5 lat.

#### PLANY ZAKUPU ELEKTRYCZNEGO ŚRODKA TRANSPORTU W PERSPEKTYWIE NAJBLIŻSZYCH 5 LAT



Źródło: Badanie ankietowe.

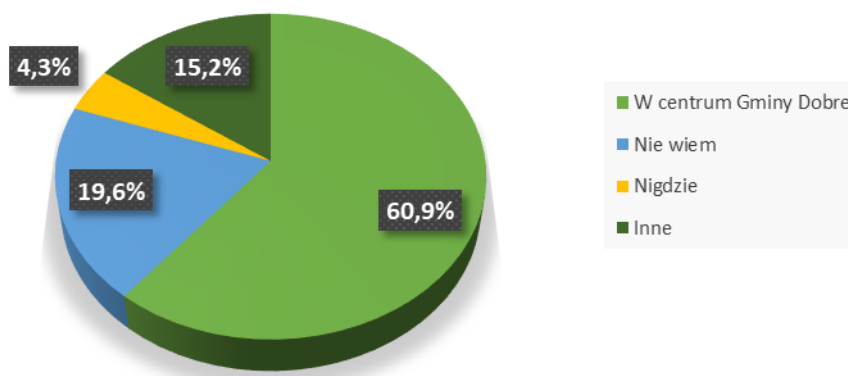
Rozważając zagadnienia dotyczące kwestii rozwoju elektromobilności na terenie Gminy Dobrze zapytano respondentów, gdzie ich zdaniem powinny, znajdować się stacje ładowania pojazdów elektrycznych na terenie Gminy Dobrze.

Zdaniem większości respondentów (60,9%) stacje ładowania pojazdów elektrycznych powinny być zlokalizowane w centrum Gminy Dobrze. Mniejsza grupa 15,2% respondentów (7 osób), wskazała swoje propozycje rozmieszczenia miejsc stacji ładowania pojazdów elektrycznych. Tylko nieliczna grupa 4,3% ankietowanych (2 osoby) nie widzi potrzeby utworzenia tego typu miejsc. Odpowiedzi „nie wiem” udzieliło 19,6% (9 osób). Wszyscy ankietowani udzielili odpowiedzi na to pytanie.



Wykres 25. Miejsce rozmieszczenia stacji ładowania pojazdów elektrycznych.

### MIEJSCE ROZMIESZCZENIA STACJI ŁADOWANIA POJAZDÓW ELEKTRYCZNYCH



Źródło: Badanie ankietowe.

Ponadto respondenci, którzy wybrali odpowiedź „inne” - określili swoje propozycje, a są to odpowiedzi zgodne z zapisem źródłowym/oryginalną pisownią:

- „stacja Orlen, myjnia samochodowa, warsztat samochodowy”
- „na obwodnicy Dobrego”
- „w centrum dla takich ludzi byłoby korzystnie, jednak cały czas zajmowałyby miejsca parkingowe, a w godzinach szczytu każde miejsce jest na wagę złota”
- „okolicy innych stacji paliw”
- „stacja paliw lub wydzielone miejsce nie w centrum Gminy”
- „w każdej miejscowości”
- „w centrum i na obrzeżach Gminy”.

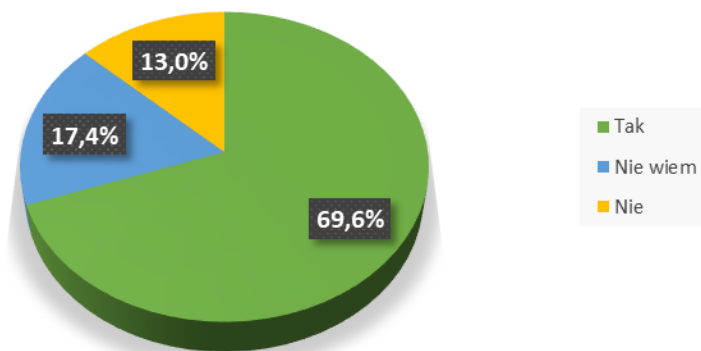
W kolejnym pytaniu poproszono badanych o opinię, czy w ich miejscowościach powinny być zainstalowane stojaki na rowery/hulajnogi? Zdecydowana większość, bo 69,6% ankietowanych (32 osoby) pozytywnie ocenia zamysł instalacji stojaków na rowery/hulajnogi w Gminie, natomiast odmiennego zdania było 13,0% respondentów (6 osób). Odpowiedzi „nie wiem” udzieliło 17,4% (8 osób). Wszyscy ankietowani udzielili odpowiedzi na to pytanie.

Wykres 26. Instalacje stojaków na rowery/hulajnogi w Gminie.





### INSTALACJA STOJAKÓW NA ROWERY/HULAJNOGI W GMINIE



Źródło: Badanie ankietowe.

W kolejnym pytaniu poproszono przedstawicieli środowiska lokalnego o podanie lokalizacji, gdzie powinny zostać zainstalowane stojaki na rowery/hulajnoGI w Gminie. Oto najczęstsze z propozycji:

- w każdej miejscowości przy przystankach autobusowych, szkoła, sklep
- rynek główny, np. obok przystanku
- przy placach zabaw, siłowniach plenerowych, przy szkole
- Dobrze, przy parku
- centrum i obrzeża
- przy przystanku autobusowym
- centrum miejscowości
- Dobrze - nie tylko centrum, Głębozczyca
- stacja benzynowa
- remiza, OSP, sklep.



## PODSUMOWANIE BADANIA ANKIETOWEGO



Przeprowadzone badanie ankietowe pozwoliło na określenie aktualnej sytuacji, potrzeb i oczekiwań Mieszkańców związanych z transportem oraz poznania opinii i poziomu otwartości w kwestii rozwoju elektromobilności na terenie Gminy Dobrze.

Jak już wspomniano wcześniej w badaniu ankietowym udział wzięło 46 respondentów, czyli ok. 0,76% ogółu mieszkańców Gminy Dobrze, który według danych udostępnionych przez GUS wynosił 6 012 osób.

Ogólna charakterystyka Mieszkańców przedstawia się następująco. Spośród zebranych 46 ankiet, kobiety wypełniły 65,2% ankiet.

Większość z badanych stanowiły osoby w wieku od 25 do 44 (60,9%), z wykształceniem średnim (37,0%), aktywne zawodowo (81,4%), mieszkające w Gminie Dobrze przez cały rok (82,6%).

Zdecydowana większość uczestniczących w badaniu zamieszkuje w miejscowościach: Dobrze I - 26,2% (11 osób), Dobrze III - 14,3% (6 osób), Dobrze II - 11,9% (5 osób).

Największa grupa respondentów biorących udział w badaniu tj. 50,0% (23 osoby) mieszka w odległości powyżej 15 km od miejsca pracy i nauki, a zdecydowanie najczęstszym celem podróży wśród dla 76,1% ankietowanych jest praca.



Połowa respondentów 50,0% w ogóle nie korzysta z transportu publicznego lub korzystają z niego bardzo rzadko, jedynie 8,7% codziennie korzysta z komunikacji zbiorowej. 17,4% spośród badanych pokonuje środkami transportu publicznego w ciągu jednego dnia mniej niż 5 km.

Mieszkańcy Gminy Dobrze biorący udział w badaniu najczęściej korzystają z transportu publicznego na trasie w kierunku: Mińska Mazowieckiego, Warszawy, Radoszyna.

Większość ankietowanych (66,7%) korzysta z samochodu osobowego każdego dnia, lub kilka razy w tygodniu (15,6%), pokonując dziennie samochodem osobowym dystans od 15 - 30 km (17,4%) oraz od 50 do 100 km (17,4%).



Najczęstsze trasy samochodem osobowym ankietowanych to: Młęczyn - Wiśniew, Młęczyn - Mińsk Mazowiecki, Dobrze - Mińsk Mazowiecki, Dobrze - Warszawa, Rudno - Dobrze, Osęczyzna - Stanisławów, Rynia - Mińsk Mazowiecki, Rynia - Warszawa, Młęczyn - teren Powiatu Mińskiego, Dobrze



- Połazie Świętochowskie, Dobrze - tereny Gminy, Poręby Nowe - Mińsk Mazowiecki.

Znaczna część ankietowanych 31,1% w ogóle nie korzysta z roweru w celach komunikacyjnych, zaś 24,4% respondentów korzysta rzadziej niż raz w miesiącu. Tylko co szósty z ankietowanych (17,8%) codziennie posługuje się rowerem w celach komunikacyjnych.

Mieszkańcy Gminy Dobrze częściej wybierają rower do celów rekreacyjnych, co przedstawiają wyniki badań: 28,9% korzysta z roweru kilka razy w tygodniu, 28,9% kilka razy w miesiącu, zaś 6,7% - codziennie.

Zdecydowana większość, bo 82,2% ankietowanych posiada samochód, w tym z silnikiem spalinowym napędzanym benzyną (34,9%) oraz z silnikiem spalinowym napędzanym olejem napędowym (34,9%). Tylko 4,6% ankietowanych posiadało samochód elektryczny i hybrydowy.



Zdecydowana większość, bo 87,0% ankietowanych nigdy nie miała okazji odbyć podróży samochodem elektrycznym, a tylko 2,2% korzysta z samochodu elektrycznego codziennie lub prawie codziennie. Dane te wskazują, że obecnie na terenie Gminy Dobrze elektryczne samochody są dość mało popularne.

Wyniki ankietyzacji obrazują, że Mieszkańcy Gminy Dobrze są otwarci na wprowadzenia innowacyjnych rozwiązań na terenie Gminy i powinny zostać wdrożone następujące elementy w zakresie transportu i elektromobilności:

- 69,6% ankietowanych popiera pomysł wprowadzenia stacji ładowania pojazdów na terenie Gminy Dobrze
- 67,4% ankietowanych oceniła pozytywnie zamysł utworzenia w Gminie Dobrze wypożyczalni rowerów elektrycznych i/lub hulajnóg elektrycznych
- 52,1% ankietowanych pozytywnie odbiera zagadnienie utworzenia w Gminie wypożyczalni samochodów elektrycznych, a dla 30,4% badanych jest to zdecydowanie trafna inicjatywa
- 78,3% ankietowanych popiera pomysł utworzenia w Gminie Dobrze wypożyczalni rowerów, z czego dla połowy badanych (50,0%) jest zdecydowanie trafną inicjatywą
- 71,8% ankietowanych pozytywnie ocenia kwestię zwiększenia udziału pojazdów elektrycznych w transporcie gminnym, z czego 43,5% badanych zdecydowanie go poparło
- 69,6% ankietowanych pozytywnie ocenia zamysł instalacji stojaków na rowery/hulajnogi w Gminie.

**Uzyskane wyniki pozwalają stwierdzić, że zdaniem respondentów rozwój elektromobilności poprzez m.in. zwiększenie taboru transportu gminnego przez pojazdy elektryczne jest istotnym kierunkiem rozwoju Gminy.**

Pomimo dużej znajomości tematu elektromobilności połowa ankietowanych (50,0%) nie planuje zakupu elektrycznego środka transportu. Jedynie 10,9% ankietowanych wskazało na zakup samochodu hybrydowego, 10,9% - rozważa zakup hulajnogi elektrycznej, natomiast grupa tylko 2,2% ankietowanych ma w planach zakup samochodu elektrycznego co przemawia



za dość nieznacznym zainteresowaniem rynkiem elektrycznych pojazdów w wśród mieszkańców Gminy Dobre.

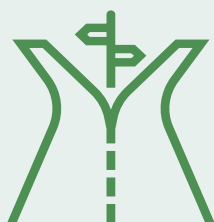


Zdaniem większości respondentów (60,9%) stacje ładowania pojazdów elektrycznych powinny być zlokalizowane w centrum Gminy Dobre. Ponadto określili swoje propozycje, wskazując na m.in. okolice stacji paliw, myjni samochodowej, warsztatu samochodowego, obwodnicy Dobrego, w centrum i na obrzeżach Gminy, w każdej miejscowości.

Respondenci wskazali swoje propozycje lokalizacji stojaków na rowery/hulajnogi, tj.: w centrum każdej miejscowości, przy przystankach autobusowych, przy szkołach, w pobliżu sklepów, przy parku, rynku głównym itp.

Mimo, iż w badaniu udział wzięli zaledwie ułamek ich ogółu należy stwierdzić, że osoby biorące udział w badaniu są otwarci i widzą potrzebę wprowadzania alternatywnych środków transportu i dokonywania zmian w zakresie mobilności poprzez podejmowanie działań związanych z rozwojem elektromobilności na terenie Gminy Dobre.

Ponadto za cenne uznać należy uwagi dotyczące wskazania lokalizacji instalacji stacji ładowania pojazdów elektrycznych.



Pomimo poszukiwania wiedzy i możliwości, prowadzenia akcji informacyjno-promocyjnych ukierunkowanych na szerzenie i podkreślanie zasadności korzystania z ekologicznych form transportu wśród mieszkańców, należy bowiem mieć na uwadze, że projekty nowatorskie dotyczące elektromobilności na terenie Gminy Dobre nie są potrzebami pierwszego rzędu. Jest to proces bardzo powolny, uwarunkowany dotacjami oraz rozwojem lokalnej infrastruktury drogowej i towarzyszącej. Obecnym priorytetem dla Samorządu Gminy jest zapewnienie infrastruktury technicznej, w tym drogowej, budowy ścieżek rowerowych, co stanowić będzie podwalinę elektromobilności na terenie Gminy Dobre.