

LEGENDA - branża drogową	
	Linia rozgraniczająca drogi powiatowej
	Linia rozgraniczająca drogi innej kategorii
	Projektowana linia rozgraniczająca drogi powiatowej
	Linia rozgraniczająca teren podlegający ograniczeniu w korzystaniu z powodu budowy lub przebudowy zjazdów
	Opornik betonowy 12x25 cm
	Obrzeże betonowe 8x30 cm
	Krawężnik zjazdu z kruszywa łamanego
	Krawężnik pobocza jezdni
	Nawierzchnia jezdni z betonu asfaltowego
	Nawierzchnia zjazdu z kruszywa łamanego
	Nawierzchnia pobocza jezdni z kruszywa łamanego
	Nieutwardzona nawierzchnia pobocza zjazdu
	Nawierzchnia dojazdu do furtki z kostki betonowej
	Drzewa do wycinki
	Zakrzewienia przeznaczone do usunięcia
LEGENDA - odwodnienie drogi	
	Projektowane rowy otwarte
	Przepręt pod zjazdem rury PEHD ø400
	Przepręt pod jezdnią rury PEHD ø800
	Prefabrykowane murki oporowe
	Umocnienie skarp i dna rowu- płyty betonowe

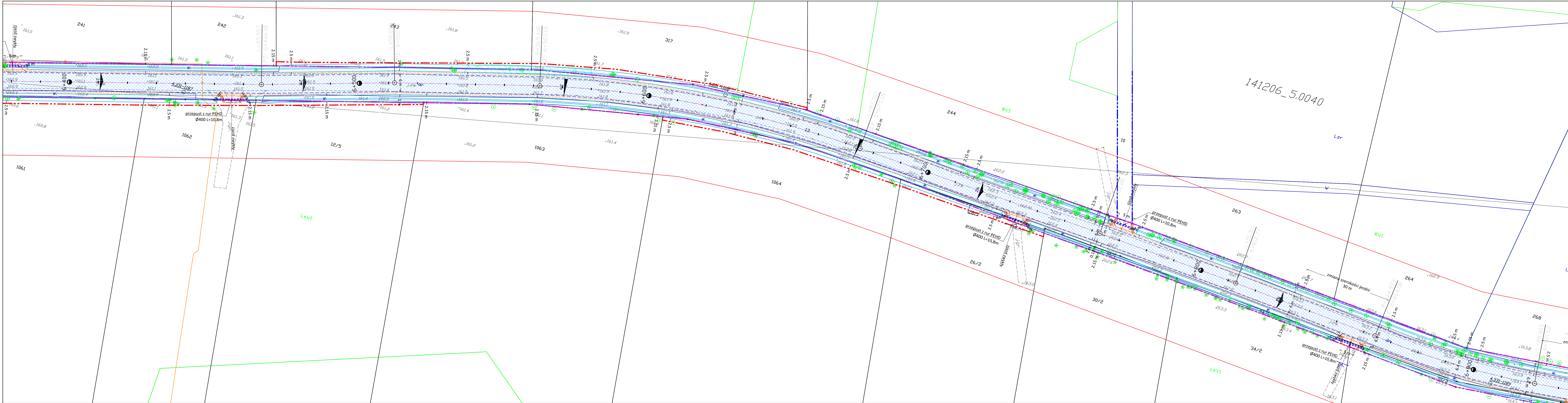
INWESTYCJA:
Rozbudowa drogi powiatowej nr 2214W Stanisławów - Młecin - Kamionka od km 5+610 do km 7+900

INWESTOR:
Zarząd Powiatu Mińskiego
 ul. Kościuszki 3, 05-300 Mińsk Mazowiecki

BIURO PROJEKTOWE:
SEDROX Sebastian Drozdowski
 Stojadła ul. Książęca 9A, 05-300 Mińsk Mazowiecki

**TYTUŁ RYSUNKU:
 PROJEKT ZAGOSPODAROWANIA TERENU**

FAZA:	DATA EDYCJI:	WERSJA:	NR RYS.:
KONCEPCJA PROJ.	05.2024		1
BRANŻA:	SKALA RYSUNKU:	KP_ML_6	
DROGI	1:500		
STANOWISKO:	IMIĘ I NAZWISKO	NR UPRAWNIEN	PODPIS
OPRACOWAŁ:	inż. SEBASTIAN DROZDOWSKI	MAZ/0378/POD/21	
PROJEKTANT:	mgr inż. ROBERT ROSIŃSKI	MAZ/0140/POD/12	
SPRAWDZAJĄCY:	mgr inż. KRZYSZTOF OPASIŃSKI	MAZ/0351/POD/07	



LEGENDA - branża drogowa	
	Linia rozgraniczająca drogi powiatowej
	Linia rozgraniczająca drogi innej kategorii
	Projektowana linia rozgraniczająca drogi powiatowej
	Linia rozgraniczająca teren podlegający ograniczeniu w korzystaniu z powodu budowy lub przebudowy zjazdów
	Opornik betonowy 12x25 cm
	Obrzeże betonowe 8x30 cm
	Krawęż zjazdu z kruszywa łamanego
	Krawęż pobocza jezdni
	Krawęż pobocza zjazdu
	Nawierzchnia jezdni z betonu asfaltowego
	Nawierzchnia zjazdu z kruszywa łamanego
	Nawierzchnia pobocza jezdni z kruszywa łamanego
	Niewutwardzona nawierzchnia pobocza zjazdu
	Nawierzchnia dojsčia do furtki z kostki betonowej
	Drzewa do wycinki
	Zakrzewienia przeznaczone do usunięcia
LEGENDA - odwodnienie drogi	
	Projektowane rowy otwarte
	Przeput pod zjazdem rury PEHD ø400
	Przeput pod jezdnią rury PEHD ø600
	Prefabrykowane murki oporowe
	Umocnienie skarp i dna rowu- płyty betonowe

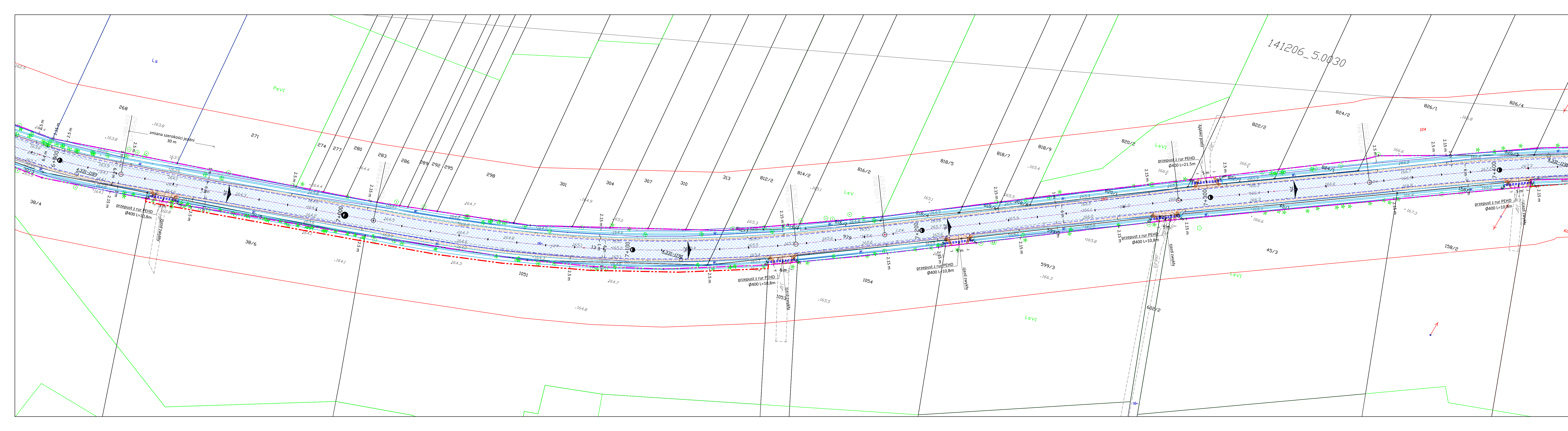
INWESTYCJA:
Rozbudowa drogi powiatowej nr 2214W Stansławów - Młecin - Kamionka od km 5+610 do km 7+900

INWESTOR:
Zarząd Powiatu Mińskiego
 ul. Kościuski 3, 05-300 Mińsk Mazowiecki

BIURO PROJEKTOWE:
SEDROX Sebastian Drozdowski
 Stojadla ul. Książęca 9A, 05-300 Mińsk Mazowiecki

TYTUŁ RYSUNKU:
PROJEKT ZAGOSPODAROWANIA TERENU

FAZA:	DATA EDYCJI:	WERSJA:	NR RYS.:
KONCEPCJA PROJ.	05.2024		2
BRANŻA:	SKALA RYSUNKU:	KP_ML_6	
DROGI	1:500		
STANOWISKO	IMIĘ I NAZWISKO	NR UPRAWNIEN	PODPIS
OPRACOWAŁ:	inż. SEBASTIAN DROZDOWSKI	MAZ/0378/POD/21	
PROJEKTANT:	mgr inż. ROBERT ROSIŃSKI	MAZ/0140/POD/12	
SPRAWDZAJĄCY:	mgr inż. KRZYSZTOF OPASIŃSKI	MAZ/0351/POD/07	



LEGENDA - branża drogowa	
	Linia rozgraniczająca drogi powiatowej
	Linia rozgraniczająca drogi innej kategorii
	Projektowana linia rozgraniczająca drogi powiatowej
	Linia rozgraniczająca teren podlegający ograniczeniu w korzystaniu z powodu budowy lub przebudowy zjazdów
	Opornik betonowy 12x25 cm
	Obrzeże betonowe 8x30 cm
	Krawężnik zjazdu z kruszywa łamanego
	Krawężnik pobocza jezdni
	Krawężnik pobocza zjazdu
	Nawierzchnia jezdni z betonu asfaltowego
	Nawierzchnia zjazdu z kruszywa łamanego
	Nawierzchnia pobocza jezdni z kruszywa łamanego
	Nietwardzona nawierzchnia pobocza zjazdu
	Nawierzchnia dojazdu do furtki z kostki betonowej
	Drzewa do wycinki
	Zakrzewienia przeznaczone do usunięcia
LEGENDA - odwodnienie drogi	
	Projektowane rowy otwarte
	Przepust pod zjazdem rury PEHD ø400
	Przepust pod jezdnią rury PEHD ø600
	Prefabrykowane murki oporowe
	Umocnienie skarp i dna rowu- płyty betonowe

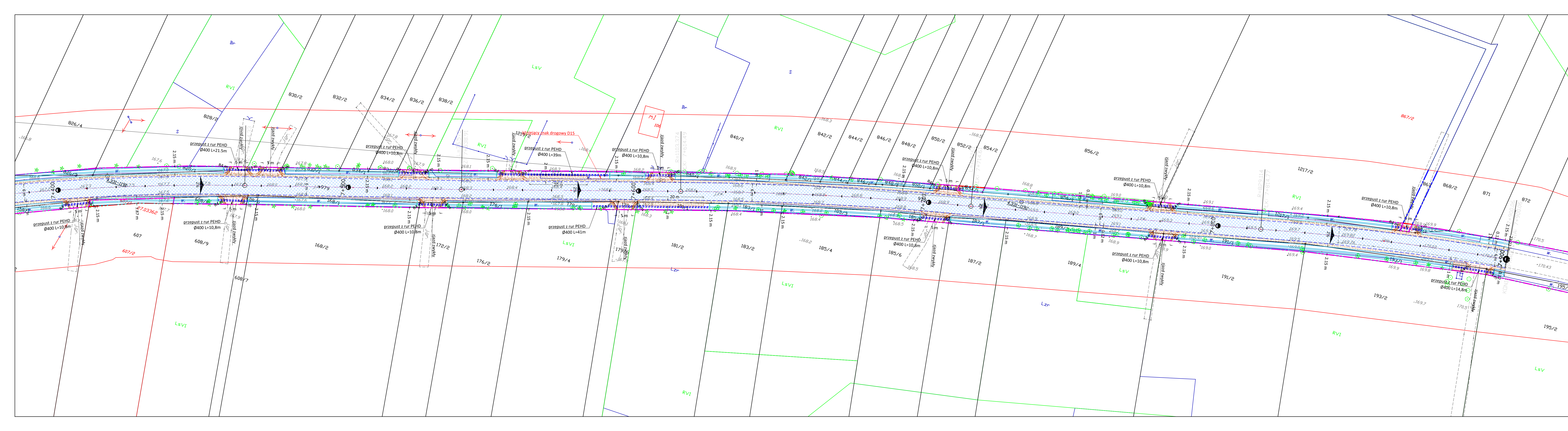
INWESTYCJA:
Rozbudowa drogi powiatowej nr 2214W Stansławów - Młecin - Kamionka od km 5+610 do km 7+900

INWESTOR:
Zarząd Powiatu Mińskiego
 ul. Kościuszki 3, 05-300 Mińsk Mazowiecki

BIURO PROJEKTOWE:
SEDROX Sebastian Drozdowski
 Stojadla ul. Książęca 9A, 05-300 Mińsk Mazowiecki

TYTUŁ RYSUNKU:
PROJEKT ZAGOSPODAROWANIA TERENU


FAZA:	DATA EDYCJI:	WERSJA:	NR RYS.:
KONCEPCJA PROJ.	05.2024		
BRANŻA:	SKALA RYSUNKU:	KP_ML_6	3
DROGI	1:500		
STANOWISKO	IMIĘ I NAZWISKO	NR UPRAWNIEN	PODPIS
OPRACOWAŁ:	inż. SEBASTIAN DROZDOWSKI	MAZ/0378/POD/21	
PROJEKTANT:	mgr inż. ROBERT ROSIŃSKI	MAZ/0140/POD/12	
SPRAWDZAJĄCY:	mgr inż. KRZYSZTOF OPASIŃSKI	MAZ/0351/POD/07	



LEGENDA - branża drogowa	
	Linia rozgraniczająca drogi powiatowej
	Linia rozgraniczająca drogi innej kategorii
	Projektowana linia rozgraniczająca drogi powiatowej
	Linia rozgraniczająca teren podlegający ograniczeniu w korzystaniu z powodu budowy lub przebudowy zjazdów
	Opornik betonowy 12x25 cm
	Obrzeże betonowe 8x30 cm
	Krawężnik zjazdu z kruszywa łamanego
	Krawężnik pobocza jezdni
	Krawężnik pobocza zjazdu
	Nawierzchnia jezdni z betonu asfaltowego
	Nawierzchnia zjazdu z kruszywa łamanego
	Nawierzchnia pobocza jezdni z kruszywa łamanego
	Nieutwardzona nawierzchnia pobocza zjazdu
	Nawierzchnia dojazdu z kostki betonowej
	Drzewa do wycinki
	Zakrzewienia przeznaczone do usunięcia
LEGENDA - odwodnienie drogi	
	Projektowane rowy otwarte
	Przepręsty pod zjazdem rury PEHD ø400
	Przepręsty pod jezdnią rury PEHD ø800
	Prefabrykowane murki oporowe
	Umocnienie skarp i dna rowu- płyty betonowe

INWESTYCJA: Rozbudowa drogi powiatowej nr 2214W Stansławów - Młecin - Kamionka od km 5+610 do km 7+900			
INWESTOR: Zarząd Powiatu Mińskiego ul. Kościuszki 3, 05-300 Mińsk Mazowiecki			
BIURO PROJEKTOWE: SEDROX Sebastian Drozdowski Stojadła ul. Książęca 9A, 05-300 Mińsk Mazowiecki			
TYTUŁ RYSUNKU: PROJEKT ZAGOSPODAROWANIA TERENU			
FAZA: KONCEPCJA PROJ.	DATA EDYCJI: 05.2024	WERSJA: KP_ML_6	NR RYS.: 4
BRANŻA: DROGI	SKALA RYSUNKU: 1:500		
STANOWISKO OPRACOWAŁ:	IMIĘ I NAZWISKO SEBASTIAN DROZDOWSKI	NR UPRAWNIEN MAZ/0378/POD/21	PODPIS
PROJEKTANT:	imię i nazwisko ROBERT ROSIŃSKI	MAZ/0140/POD/12	
SPRAWDZAJĄCY:	imię i nazwisko KRZYSZTOF OPASIŃSKI	MAZ/0351/POD/07	

Przekrój normalny na odcinkach o przekroju daszkowym



INWESTYCJA: Rozbudowa drogi powiatowej nr 2214W Stansławów - Młecin - Kamionka od km 5+610 do km 7+900			
INWESTOR: Zarząd Powiatu Mińskiego ul. Kościuszki 3, 05-300 Mińsk Mazowiecki			
BIURO PROJEKTOWE: <i>SEDROX Sebastian Drozdowski</i> Stojadła ul. Książęca 9A, 05-300 Mińsk Mazowiecki			
TYTUŁ RYSUNKU: PROJEKT ZAGOSPODAROWANIA TERENU			
FAZA: KONCEPCJA PROJ.	DATA EDYCJI: 05. 2024	WERSJA:	NR RYS.: 5
BRANŻA: DROGI	SKALA RYSUNKU: 1:25	KP_ML.6	
STANOWISKO	IMIĘ I NAZWISKO	NR UPRAWNIENI	PODPIS
OPRACOWAŁ :	inż. SEBASTIAN DROZDOWSKI	MAZ/0378/POD/21	
PROJEKTANT:	mgr inż. ROBERT ROSIŃSKI	MAZ/0140/POOD/12	
SPRAWDZAJĄCY:	mgr inż. KRZYSZTOF OPASIŃSKI	MAZ/0351/POOD/07	